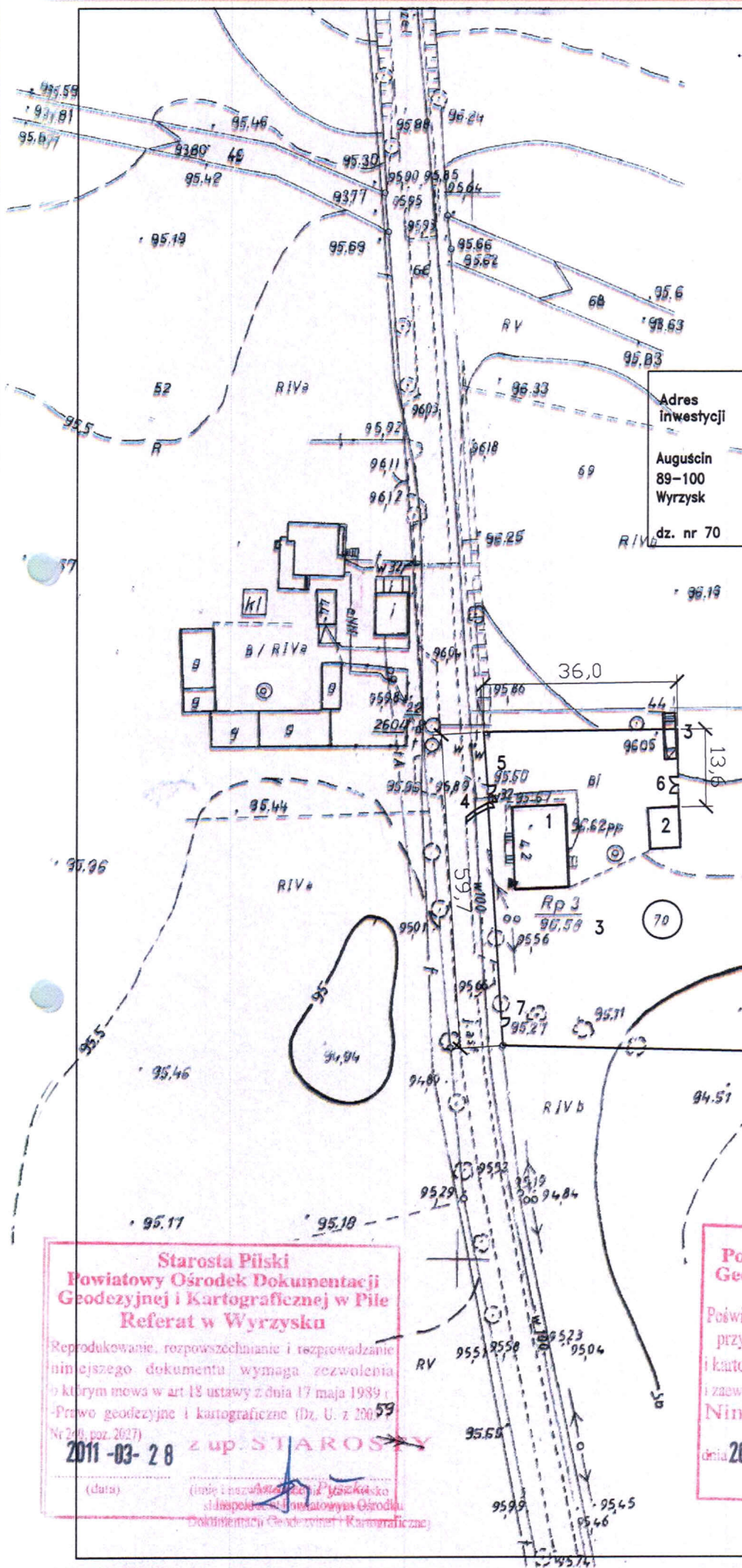


MAPA ZASADNICZA EWIDENCYJNA

Skala 1: 1000

Powiat: PILSKI
 Gmina: WYRZYSK
 Wieś: AUGUŚCIN
 D.Z.: 738/11
 KERG:
 Arkusz: 354. AM. 174



Adres inwestycji	Inwestor	
	Gmina Wyrzysk ul. Bydgoska 29 89-300 Wyrzysk	
Augustyn 89-100 Wyrzysk	Temat projektu	Wymiana ogrodzenia świetlicy wiejskiej
	Tytuł-rys.	Zagospodarowanie terenu
dz. nr 70	Imię i nazwisko	Podpis
	Opracował	
	Data: l lipiec 2013 r.	Nr rys. 1

Legenda:

- 1 - Świetlica wiejska
- 2 - Budynek gospodarczy
- 3 - Płyta betonowa do rozbiórki
- 4 - Utwardzenie dojazdu do działki
- 5 - Brama z furtką
- 6 - Brama wjazdowa
- 7 - Furtka wejściowa

Starosta Piłski
Powiatowy Ośrodek Dokumentacji
Geodezyjnej i Kartograficznej w Pile
Referat w Wyrzysku

Reprodukowanie, rozpowszechnianie i rozprowadzanie niniejszego dokumentu wymaga zezwolenia którym mowa w art 18 ustawy z dnia 17 maja 1989 r. - Prawo geodezyjne i kartograficzne (Dz. U. z 2005 r. Nr 240, poz. 2027)

2011-03-28 z up. STAROSTY

(data) (imię i nazwisko) Starosta Piłski
 (imię i nazwisko) Inspektor w Powiatowym Ośrodku Dokumentacji Geodezyjnej i Kartograficznej

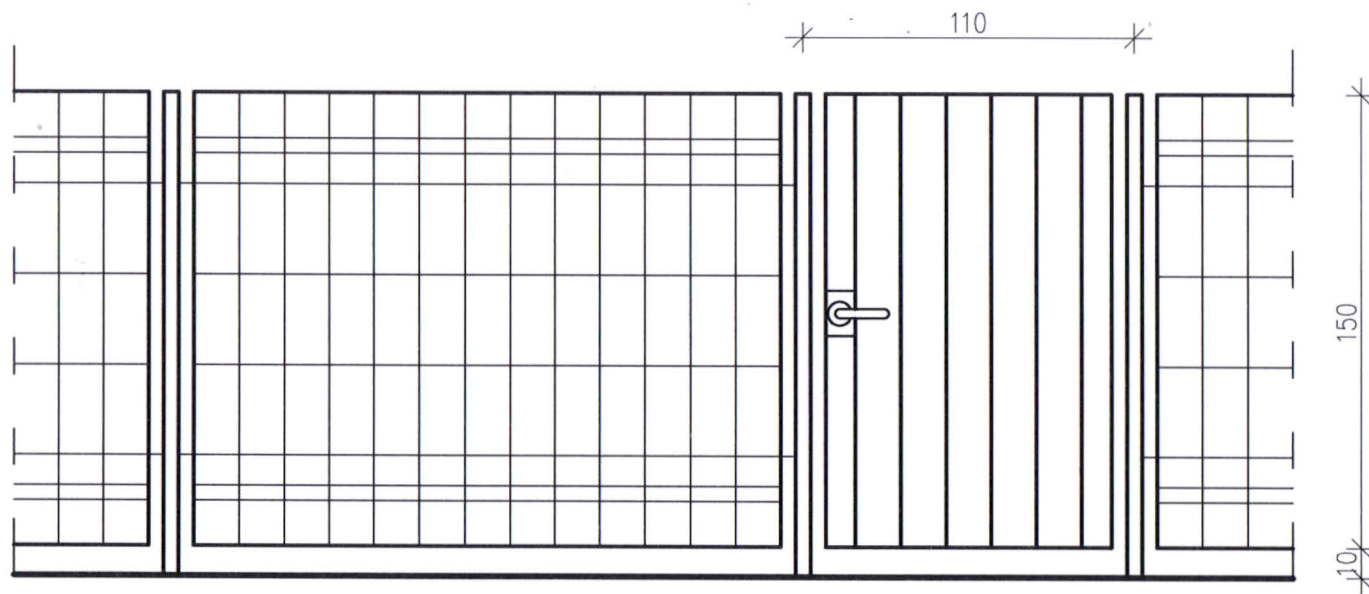
Starosta Piłski
Powiatowy Ośrodek Dokumentacji
Geodezyjnej i Kartograficznej w Pile
Referat w Wyrzysku

Poświadczam zgodność niniejszej mapy z oryginałem przyjętym do państwowego zasobu geodezyjnego i kartograficznego w dniu 01.07.99 i zaewidencjonowanym pod nr 2273 - 174

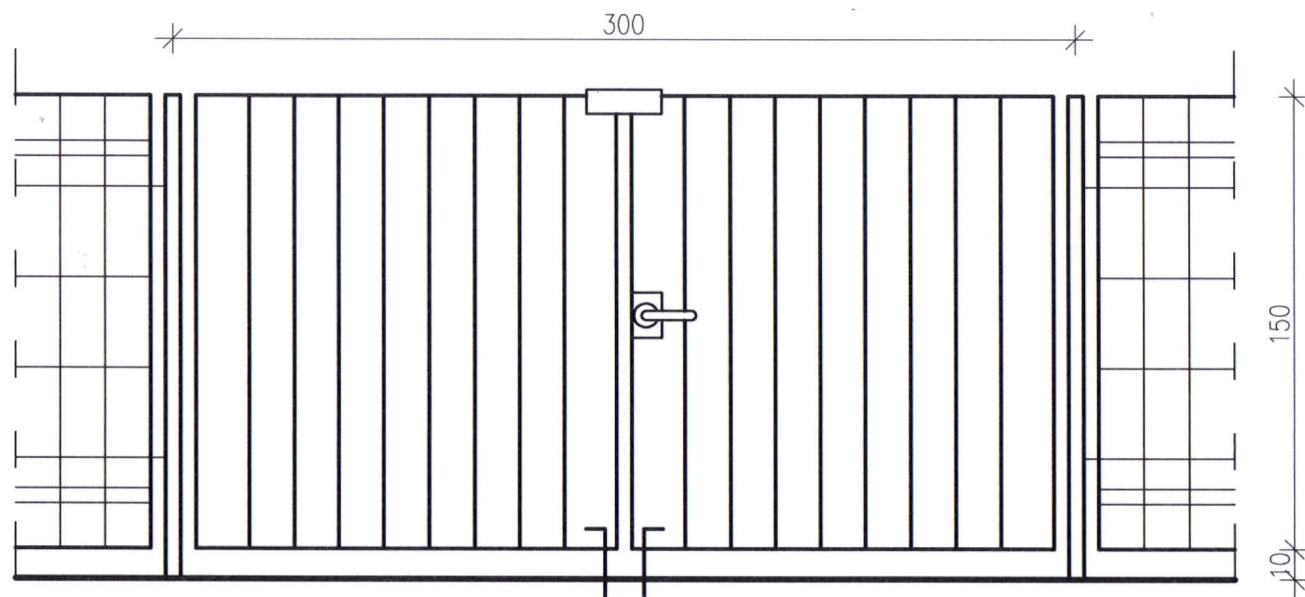
Niniejsza mapa nie może służyć dla celów projektowych

dnia **2011-03-28** z up. STAROSTY

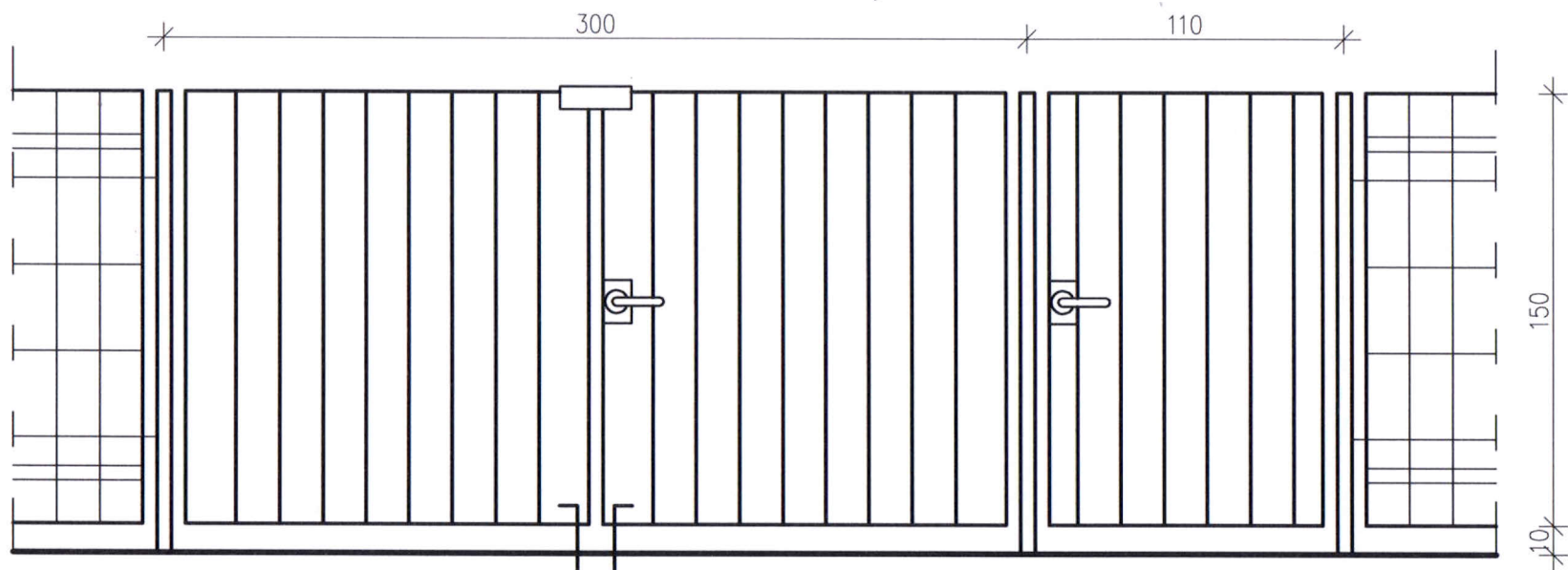
(imię i nazwisko) (podpis, stanowisko) Starosta Piłski
 (imię i nazwisko) Inspektor w Powiatowym Ośrodku Dokumentacji Geodezyjnej i Kartograficznej



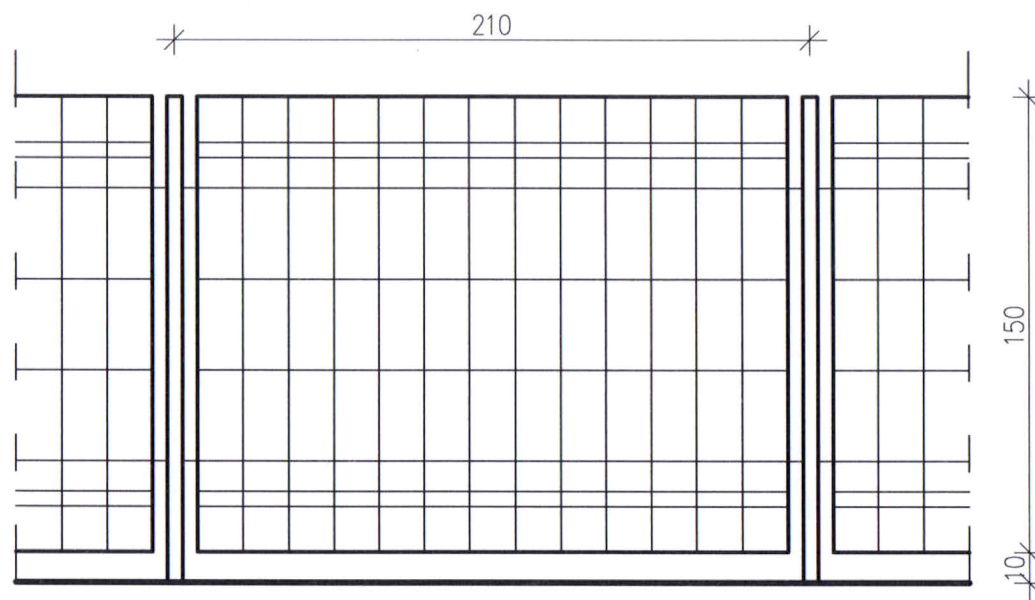
Adres inwestycji	Inwestor	Gmina Wyrzysk ul. Bydgoska 29 89-300 Wyrzysk	
	Obiekt	Wymiana ogrodzenia świetlicy i placu zabaw	
Gromadno dz. nr 200	Tytuł rys.	Schemat furtki do placu zabaw	
	Opracował	Imię i nazwisko	Podpis
gm. Wyrzysk	Data: lipiec 2013r.	Nr rys. 2	



Adres inwestycji	Inwestor	Gmina Wyrzysk ul. Bydgoska 29 89-300 Wyrzysk	
	Obiekt	Wymiana ogrodzenia świetlicy i placu zabaw	
Gromadno dz. nr 200	Tytuł rys.	Schemat bramy przy budynku gospodarczym	
	Opracował	Imię i nazwisko	Podpis
gm. Wyrzysk			
Data: lipiec 2013r.		Nr rys. 3	



Adres inwestycji	Inwestor	Gmina Wyrzysk ul. Bydgoska 29 89-300 Wyrzysk	
	Obiekt	Wymiana ogrodzenia świetlicy i placu zabaw	
Gromadno dz. nr 200	Tytuł rys.	Schemat bramy i furtki przy drodze	
	Opracował	Imię i nazwisko	Podpis
gm. Wyrzysk			
		Data: lipiec 2013r.	Nr rys. 4



Adres inwestycji	Inwestor	Gmina Wyrzysk ul. Bydgoska 29 89-300 Wyrzysk	
	Obiekt	Wymiana ogrodzenia świetlicy i placu zabaw	
Gromadno dz. nr 200	Tytuł rys.	Schemat przeset ogrodzenia	
	Opracował	Imię i nazwisko	Podpis
gm. Wyrzysk	Data: lipiec 2013r.	Nr rys. 5	