



# URZĄD MIEJSKI W WYRZYSKU

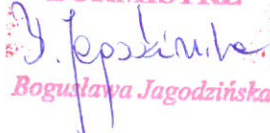
Wyrzysk ul. Bydgoska 29  
tel. (67) 286-24-00, fax. (67) 286-26-26  
e-mail: [urząd@wyrzysk.pl](mailto:urząd@wyrzysk.pl)

---

## PLAN ZIMOWEGO UTRZYMANIA DRÓG GMINNYCH NA TERENIE GMINY WYRZYSK NA ROK 2017

Wyrzysk, 2017 r.

Zatwierdził:

**BURMISTRZ**  
  
*Bogusława Jagodzińska*

## 1. Podstawy prawne zimowego utrzymania dróg

Podstawę prawną utrzymania dróg i ulic na terenie Miasta i Gminy Wyrzysk w okresie zimowym stanowią:

- Ustawa z dnia 21 marca 1985 r. o drogach publicznych (Dz. U. z 2016 r. poz 1440 )
- Ustawa z dnia 13 września 1996 r. o utrzymaniu czystości i porządku w gminach (Dz. U. z 2016 r. poz. 250 z późn. zm.)
- Zarządzenie nr 46 Ministra Transportu i Gospodarki Morskiej z dnia 25 października 1994 r. w sprawie zasad odśnieżania i usuwania gołoledzi na drogach publicznych (Dziennik Urzędowy MTiGM nr 10)
- Uchwała Nr XXXVIII/265/2013 Rady Miejskiej w Wyrzysku z dnia 27 marca 2013 roku w sprawie uchwalenia Regulaminu utrzymania czystości i porządku na terenie Gminy Wyrzysk.

## 2. Wstęp

Zimowe utrzymanie dróg – to prace mające na celu zmniejszenie lub ograniczenie zakłóceń ruchu drogowego wywołanych czynnikami atmosferycznymi takimi jak śliskość zimowa i opady śniegu.

Do zimowego utrzymania dróg zalicza się:

1) działania organizacyjno – techniczne realizowane przez Gminę Wyrzysk i podmioty wykonawcze, w tym:

- usuwanie śniegu z dróg na terenie gminy Wyrzysk;
- usuwanie śniegu z chodników na terenie miasta Wyrzysk oraz wsi Osiek nad Notecią;
- usuwanie i zapobieganie śliskości zimowej na drogach i ulicach na terenie gminy Wyrzysk, poprzez stosowanie mieszanek piaskowo -solnych lub soli drogowej do odładzania jezdni.

2) pojęcia ogólne:

- *śnieg luźny* – jest to nie usunięty lub pozostały na nawierzchni po przejściu pługów śnieg, który nie został zagęszczony pod wpływem ruchu kołowego;
- *śnieg zajeżdżony* – jest to nieusunięty lub pozostały na nawierzchni po przejściu pługów śnieg, który został zagęszczony, ale nie stał się zlodowaciały;
- *nabój śnieżny* – jest to nieusunięta zlodowaciała lub ubita warstwa śniegu o znacznej

grubości, przymarznęta do nawierzchni jezdni;

- *bloto pośniegowe* – jest to topniejący śnieg pozostały na nawierzchni po przejściu pługów i posypaniu jej środkami chemicznymi;

- *gołoledź* – jest to rodzaj śliskości zimowej powstałej w wyniku utworzenia się warstwy lodu o grubości 1,0 mm na skutek opadu mgły roszącej, mżawki lub deszczu na nawierzchnię o ujemnej temperaturze;

- *lodowica* – jest to rodzaj śliskości zimowej powstałej w wyniku utworzenia się warstwy lodu grubości do kilku centymetrów z zamarznięcia nieusuniętej warstwy wody pochodzącej ze stopnienia śniegu, lodu lub opadu deszczu;

- *śliskość pośniegowa* – jest to rodzaj śliskości zimowej powstałej w wyniku zalegania na jezdni przymarzającej do nawierzchni pozostałości nie usuniętego ubitego śniegu, pokrywającego ją całkowicie lub częściowo warstwą o grubości kilku milimetrów;

- *szron* – jest to osad lodu mający krystaliczny wygląd, szron powstaje w procesie bezpośredniej kondensacji pary wodnej z powietrza przy temperaturze poniżej 0<sup>0</sup>;

- *szadź* – jest to osad atmosferyczny utworzony z ziarenek lodu rozdzielonych pęcherzykami powietrza, powstający z nagłego zamarzania przechłodzonych kropli wody.

### **3. Standardy utrzymania dróg**

Gmina Wyrzysk zarządza siecią dróg i ulic o łącznej długości ok. 152 km.

Podstawowym kryterium zaliczania dróg do poszczególnych standardów jest:

- rodzaj nawierzchni jezdni,
- natężenie ruchu drogowego liczone w pojazdach rzeczywistych na dobę,
- funkcja drogi,
- rodzaj komunikacji.

## STANDARDY ZIMOWEGO UTRZYMANIA NA ROK 2017

Stan- dard	Opis warunków ruchu na jezdni	Dopuszczalne odstępstwa od standardu			
		po ustaniu opadów śniegu		od stwierdzenia występowania zjawisk	
I	Jezdnia czarna: • sucha • mokra Przejezdność całodobowa	Dotyczy jezdni i poboczy • luźny • błoto śniegowe • zajeżdżony • zaspasy	2 godz. 4 godz. nigdy nigdy	• gołoledź • szron • szadź • pośniegowa • lodowica	2 godz. 2 godz. 2 godz. 4 godz. 4 godz.
II	Jezdnia odśnieżona na całej szerokości Jezdnia posypana na całej długości	• luźny • błoto • pośniegowe • zajeżdżony (cienka warstwa nie utrudniająca ruchu)	4 godz. 6 godz. występ.	• gołoledź • szron • szadź • pośniegowa • lodowica	3 godz. 3 godz. 3 godz. 4 godz. 4 godz.
III	Jezdnia odśnieżana na całej szerokości Jezdnia posypana na: - obszarach zabudowanych; - skrzyżowaniach z drogami; - skrzyżowaniach z koleją; - odc. o nachyleniu > 4% - przystankach autobusowych - innych ustalonych miejscach	• luźny • zajeżdżony • Zaspasy, języki śnieżne lokalnie • utrudnienia dla samochodów osobowych	6 godz. występ. 6 godz.	w miejscach wyznaczonych: • gołoledź • szron • szadź • pośniegowa • lodowica	5 godz. 5 godz. 5 godz. 6 godz. 6 godz.
IV	Jak wyżej	• luźny • zajeżdżony • języki śnieżne • zaspasy dopuszcza się przerwy w komunikacji do 8 godz.	8 godz. występ. występ do 8 godz.	w miejscach wyznaczonych: • gołoledź • pośniegowa • lodowica	8 godz. 10 godz. 8 godz.
V	Jezdnia odśnieżona w miejscach zasp odśnieżony co najmniej jeden pas ruchu z wykonaniem mijanek. Jezdnia posypana na odcinkach decydujących o możliwości ruchu.	• luźny • zajeżdżony • nabój śnieżny • zaspasy dopuszcza się przerwy w komunikacji do 24 godz.	16 godz. występ. występ. występ.	w miejscach wyznaczonych: • gołoledź • pośniegowa	8 godz. 10 godz.
VI	Jezdnia zaśnieżona. Prowadzi się interwencyjne odśnieżanie w zależności od potrzeb. Jezdnia posypana po odśnieżeniu w miejscach wyznaczonych przez zarząd drogi.	• luźny • zajeżdżony • nabój śnieżny • zaspasy	występ. występ. występ. do 48 godz.	w miejscach wyznaczonych: • wszystkie rodzaje śliskości po odśnieżeniu	

## OPIS STANU UTRZYMANIA DROGI DLA III STANDARDU

Standard	Opis stanu utrzymania drogi dla danego standardu	Dopuszczalne odstępstwa od standardu	
		po ustaniu opadów śniegu	od stwierdzenia występowania zjawisk
III	<p>Jezdnia odśnieżana na całej szerokości.</p> <p>Jezdnia posypana na:</p> <ul style="list-style-type: none"> <li>-obszarach zabudowanych;</li> <li>-skrzyżowaniach z drogami;</li> <li>-skrzyżowaniach z koleją;</li> <li>-odc. o pochyleniu &gt; 4%</li> <li>-przystankach autobusowych</li> <li>-innych ustalonych miejscach.</li> </ul>	<ul style="list-style-type: none"> <li>• luźny śnieg do 6 godz.</li> <li>• zasy do 6 godz.</li> </ul> <p>Dopuszcza się występowanie cienkiej warstwy śniegu zajeżdżonego nie utrudniającego ruch o gr. do 5cm.</p> <p>Poprzez luźny śnieg należy rozumieć nieusunięty lub pozostały na nawierzchni po przejściu pługów śnieg, który nie został zagęszczony pod wpływem ruchu kołowego.</p> <p>Poprzez śnieg zajeżdżony rozumie się nieusunięty lub pozostały na nawierzchni po przejściu pługów śnieg, który został zagęszczony, ale nie stał się zlodowaciały.</p>	<ul style="list-style-type: none"> <li>• gołoledź do 5 godz.</li> <li>• szron do 5 godz.</li> <li>• szadź do 5 godz.</li> <li>• śliskość pośniegowa do 6 godz.</li> <li>• lodowica do 5 godz.</li> </ul> <p>Poprzez gołoledź należy rozumieć cienką warstwę lodu grubości do 1mm powstałą na skutek opadu na nawierzchnię o temperaturze ujemnej mgły roszącej, mżawki lub deszczu.</p> <p>Poprzez szron należy rozumieć osad atmosferyczny, tworzący drobne lodowe kryształki w postaci igieł powstające na dowolnym podłożu hydrofilowym. Szron powstaje w wyniku kontaktu wilgotnego powietrza z podłożem o temperaturze poniżej 0 °C.</p> <p>Poprzez szadź należy rozumieć osad lodu powstający przy zamarzaniu małych, przechłodzonych kropelek wody (mgły lub chmury) w momencie zetknięcia kropelki z powierzchnią przedmiotu lub już narosłej szadzi. Składa się ze zlepionych kryształków lodu narastając niekiedy do stosunkowo znacznych grubości.</p> <p>Poprzez śliskość pośniegową należy rozumieć przymarznięta do nawierzchni pozostałość nieusuniętego śniegu na części lub całej powierzchni jezdni grubości kilku milimetrów.</p> <p>Poprzez lodowicę należy rozumieć warstwę lodu powstałą z zamarznięcia nie usuniętej z nawierzchni wody powstałej ze stopniałego śniegu bądź z opadu deszczu.</p>

Opisane standardy wyznaczają również kolejność działań Wykonawców związanych z zimowym utrzymaniem dróg. Drogi gminne, ulice i chodniki w Wyrzysku oraz Osieku nad Notecią utrzymywane będą w III standardzie odśnieżania z zaznaczeniem kolejności odśnieżania poszczególnych ulic. Drogi gminne w miejscach zagęszczonej zabudowy będą utrzymywane w standardzie III a pozostałe odcinki dróg w standardzie V - VI. Drogi stanowiące połączenia pomiędzy sołectwami, w rozumieniu kategorii dróg nazywane **drogami gminnymi**, będą utrzymane w pierwszej kolejności dla zapewnienia połączeń autobusowych i środków szczególnej przydatności tj. karetka pogotowia, transport gospodarczy, zaopatrzenie, dowozy dzieci do szkół itp. Drogi gruntowe podlegają wyłącznie odśnieżaniu.

#### **4. Sprawy organizacyjne**

Z chwilą wystąpienia niekorzystnych warunków pogodowych wprowadzone zostaną dyżury osób biorących udział w zimowym utrzymaniu dróg na terenie Gminy Wyrzysk. Celem dyżurów będzie zbieranie informacji o stanie warunków pogodowych na terenie gminy, stanie nawierzchni dróg oraz prognozach pogodowych. Zbiór informacji odbywał się będzie na podstawie informacji meteo przekazywanej przez media, informacji dostępnych na stronie internetowej Generalnej Dyrekcji Dróg Krajowych i Autostrad oraz ze stacji meteorologicznych. Informacje o stanie dróg uzupełnione będą na podstawie objazdów dróg na terenie gminy oraz kontakt z sołtysami poszczególnych sołectw.

Na szczeblu Gminy Wyrzysk zimowym utrzymaniem dróg kieruje Julia Kapuścińska –podinspektor ds. gospodarki komunalnej i drogownictwa - telefon kontaktowy bezpośredni (067) 286 41 19, 508 199 235 a w razie nieobecności Tadeusz Perliński – Zastępca Burmistrza Wyrzyska telefon kontaktowy (067) 286 24 00, 507 026 263 poprzez stały kontakt telefoniczny z wykonawcami robót zimowego utrzymania oraz kontrolę przebiegu i zakresu wykonywanych robót. Usługi związane z zimowym utrzymaniem będą realizowane przez podmioty zewnętrzne wyłonione w formie zapytania o cenę na podstawie zawartych umów cywilnoprawnych.

#### **5. Zasady postępowania przy zimowym utrzymaniu dróg**

Prace przy zwalczaniu śliskości zimowej i odśnieżaniu dróg podzielono na trzy etapy:

1. Zbieranie informacji
  - pracownik przyjmuje meldunki oraz informacje o sytuacji na drogach,
  - kontakt z sołtysami o stanie dróg w sołectwie,
2. Uruchomienie i prowadzenie robót przy likwidacji śliskości zimowej i odśnieżaniu dróg
  - koordynacja działań zimowego utrzymania dróg z wykonawcami robót,

- udzielanie informacji użytkownikom dróg o stanie przejezdności dróg,
3. Odwołanie prowadzonych robót
- na podstawie przeprowadzonej kontroli i stwierdzeniu, że wszystkie zagrożenia oraz utrudnienia zostały zlikwidowane.

### **WYKAZ DRÓG GMINNYCH OBJĘTYCH ZIMOWYM UTRZYMANIEM**

Nr drogi	Nazwa drogi	Lokalizacja		Długość odcinka [km]	Całk. Długość drogi [km]
		Od km	Do km		
129320	Krzyżówka – Zielona Góra	0+000	4+873	4,873	
129418- odcinek I	Kosztowo (od krajowej K10) – Skrzyżowanie na Łobżenicę/Golańcz	0+000	1+248	1,248	
129418 odcinek II	Wyrzysk (od skrzyżowania z drogą wojewódzką W194 przy budynku Urzędu) – Skrzyżowania z drogą ekspresową S10	0+000	2,812	2,812	
129332	Karolewo – Osiek	0+000	1+044	1,044	
129331	Wyrzysk (do p Śledź) od p. Góry do Centrali Ogrodniczej na ul. Przemysłowej	0+000	0+600	0,600	
		0+000	3+031	3,031	
129347	Kosztowo – Jeziorki Kosztowskie	0+000	1+473	1,473	
129305		0+000	2+132	2,132	
129306	Kosztowo – Młotkówko	0+000	2+163	2,163	
129310		0+000	1+993	1,993	2,146
129346	Kosztowo od drogi krajowej do granicy gminy	0+000	1+500	1,500	
129346S	Kosztowo	0+000	0+540	0,540	0,540
129308	Kosztowo – Dobrzyniewo od str. Kosztowo	0+000	2+069	2,069	
129312	Młotkówko do krzyża	0+000	0+785	0,785	0,785
129312S	Młotkówko od krzyża	0+000	0+607	0,607	0,607
129343	Rzęszkowo	0+000	1+694	1,694	
129311	Dobrzyniewo – Młotkówko	0+000	1+989	1,989	
129309	Dobrzyniewo od drogi woj. do boiska	0+000	0,300	0,300	
129313	Młotkówko – Falmierowo	0+000	1+100	1,100	2,504
129318 129054	droga Falmierowo - Gromadno od drogi woj. W242 do bazy (KR)	0+000		1,600	1,600
	Gromadno od ( bazy KR) do dr woj. W242		1+456	1,456	
	Gromadno (do p.Brzechalskiego)	0+000	1+760	1,760	2,439
	droga przez wieś droga za zabudowaniami- Gromadno	0+000	0+800	0,800	1,100
129321	Falmierowo – Polinowo do drogi Pow. – do p. Marchewki	0+000	3+918	3,918	3,918
	Polinowo -Klawki				

129322		Falmierowo- Kościerzyn Wielki	0+000	2+680	2,680	
129315		Falmierowo-Klawki	0+000	2+940	2,940	
129325		Kościerzyn Wielki – Gaj	1+350	2+397	1,047	2,397
129340		Kościerzyn Wielki – Hercowo -Pinki -Glesno	0+000	4+246	4,246	4,246
129326		Kościerzyn Wielki – Masłowo – do budynku na drodze do Auguścina	0+000	3+900	3,900	
129326T		Masłowo	0+000	0+644	0,644	
129326S		Marynka od drogi powiatowej	0+000	0+600	0,600	
129326U		Kościerzyn (wieś po drugiej stronie rzeki)	0+000	0+850	0,850	
129327		Kier. Liszkowo	0+000	2+203	2,203	
129328	Auguścín	Kier. Radzicz	0+000	1+376	1,376	
129329		Kier. Glesno	0+000	3+528	3,528	
129342		Glesno – Bielawy	0+000	1+636	1,636	
129340S		Hercowo od drogi Kościerzyn Pinki	0+000	0+400	0,400	
129339		Bagdad	0+000	0+415	0,415	
129341		Komorowo	0+000	1+080	1,080	
129303		Bąkowo	0+000	0+300	0,300	1,225
129303S		Bąkowo przez wieś	0+000	0+655	0,655	
129337		Od drogi wojewódzkiej - Wyciąg	0+000	2+100	2,100	
129337		Żuławka- do drogi wojewódzkiej -Wyciąg od drogi powiatowej- Żuławka mała do Żuławki Dużej	0+000	4+600 1+500	4,600 1,500	7,236
		Dąbki	0+000	0+140	0,140	
129319		Stefanowo	0+000	0+400	0,400	
		Anusin	0+000	0+500	0,500	
		droga od dawnej 10 do budynku jednorodzinnego	0+000	0+300	0,300	
129335		Konstantynowo	0+000	1+396	1,396	
129336		Ostrówek	0+000	3+711	3,711	
			<b>RAZEM</b>		<b>85,734</b>	

## 6. Organizacja ruchu

Na terenie Gminy Wyrzysk całość prac związanych z zimowym utrzymaniem dróg zlecona będzie firmom zewnętrznym wyłonionym w formie zapytania o cenę, z którymi zostaną zawarte umowy cywilnoprawne.

## 7. Odśnieżanie

Zadanie to ma na celu usunięcie śniegu z jezdni oraz obiektów towarzyszących (zatków autobusowych). Zakresy prac prowadzonych przy odśnieżaniu oraz technologia robót wynika z obowiązujących standardów utrzymania dróg, warunków atmosferycznych oraz aktualnego stanu



dróg. W przypadku długotrwałego występowania skrajnie niekorzystnych warunków pogodowych, takich jak zawieje i zamiecie śnieżne, niwelujące efekty odśnieżania dróg, osiągnięcie i utrzymanie przyjętego standardu może okazać się niemożliwe, dlatego też organizacja pracy dostosowana będzie do warunków pogodowych. Dopuszcza się wówczas odstępstwa od przyjętych standardów i odśnieżenie tylko jednego pasa ruchu.

Regulamin utrzymania czystości i porządku na terenie Gminy Wyrzysk, który został uchwalony Uchwałą Nr XXXVIII/265/2013 Rady Miejskiej w Wyrzysku z dnia 27 marca 2013 roku, określa wymagania w zakresie utrzymania czystości i porządku na terenie nieruchomości i w miejscach publicznych. Obowiązek utrzymania porządku i czystości na terenie nieruchomości ciąży na ich właścicielach. Natomiast w zakresie utrzymania czystości i porządku na części nieruchomości służących do użytku publicznego właściciele nieruchomości zobowiązani są do:

- sprzątania i odśnieżania chodnika przylegającego do nieruchomości (czynności te właściciele nieruchomości zobowiązani są wykonać niezwłocznie po pojawieniu się zanieczyszczeń, wystąpieniu opadów śniegu, a w przypadku ciągłego opadu śniegu po jego ustąpieniu);
- właściciele posesji przyległych do chodników są zobowiązani do ich utrzymania, gromadzenia na skraju chodnika od strony jezdni błota, śniegu i lodu uprzątniętego z chodników położonych wzdłuż nieruchomości, w sposób niezagrażający bezpieczeństwu przechodniów i pojazdów oraz nieutrudniający ruch z zachowaniem możliwości odpływu wody do kanalizacji.

W stosunku do właścicieli nie wywiązujących się z obowiązku Straż Miejska jest zobowiązana do ich egzekwowania. Zakładany czas reakcji po ustaniu opadów śniegu wynosi - 8 godzin.

## **8. Likwidacja śliskości**

Usuwanie i łagodzenie skutków śliskości zimowej odbywało się będzie w wyznaczonych w planie miejscach. Miejscami tymi będą: łuki poziome lub pionowe o spadku  $\geq 4\%$ , skrzyżowania z drogami o nawierzchni twardej, przystanki komunikacji publicznej, przejazdy kolejowe oraz obiekty mostowe.

Zapobieganie śliskości i jej usuwanie odbywało się będzie przy pomocy mieszanki piaskowo – solnej i soli drogowej w ilości określonej w rozporządzeniu Ministra Środowiska w sprawie rodzajów i warunków stosowania środków, jakie mogą być używane na drogach publicznych oraz ulicach i placach (Dz. U. z 2005 r. nr 230, poz. 1960).

Usuwanie śliskości na drogach gminnych odbywać się będzie sprzętem własnym Wykonawców przy użyciu materiału do usuwania śliskości pobranego od Zamawiającego.

Drogi będą oczyszczone doraźnie według potrzeb i możliwości finansowych. Urząd zabezpieczył sfinansowanie działań przy optymalnych warunkach opadowych na cały sezon zimowy 2017 (tj. od 01.01.2017 r. do 15.04.2017 r. oraz od 15.11.2017 r. do 31.12.2017 r.)

**WYKAZ POZOSTAŁYCH DRÓG NA TERENIE MIASTA I GMINY WYRZYSK  
ORAZ ZARZĄDCÓW ODPOWIEDZIALNYCH ZA ICH ZIMOWE UTRZYMANIE  
W SEZONIE 2017**

**1. Drogi powiatowe**

Z chwilą wystąpienia niekorzystnych warunków pogodowych w Powiatowym Zarządzie Dróg w Pile wprowadzone zostają dyżury osób biorących udział w zimowym utrzymaniu dróg. Celem dyżurów będzie zbieranie informacji o stanie warunków pogodowych na terenie powiatu, stanie nawierzchni dróg oraz prognozach meteorologicznych. Informacje uzupełniane będą na podstawie objazdów dróg powiatowych. Miejscem pełnienia dyżurów jest siedziba Powiatowego Zarządu Dróg w Pile, ul. Walki Młodych 78, tel. 67 349 08 83 w godz. 7:30 – 15:30.

Osoby odpowiedzialne za zimowe utrzymanie dróg wPZD w Pile:

Jan Turzyński – Dyrektor Powiatowego Zarządu Dróg w Pile – tel. 784 845 658;

Artur Bąk - Zastępca dyrektora Powiatowego Zarządu Dróg w Pile – tel. 538 475 688;

Adam Pawłowski, Jerzy Dudzień – Inspektor – tel. 604 782 577; Arkadiusz Kubich – Starszy Inspektor – tel. 604 782 577

<i>Zarządca</i>	<b>Powiatowy Zarząd Dróg w Pile ul. Walki Młodych 78, 64-920 Piła</b>		
<i>Nr drogi</i>	<i>Opis przebiegu drogi</i>	<i>Długość odcinka na terenie gminy [km]</i>	<i>Standard utrzymania</i>
1180P	Kaczory - Osiek n. Not. - Dąbki	8,871	IV
1188P	Kosztowo - Rzęszkowo	2,402	V
1189P	Wyrzysk - Polanowo	1,494	V
1190P	Konstantynowo - Osiek n. Not.	2,548	V
1191P	Liszkowo - Glesno - Ruda - Dąbki - Żelazno	9,991	V
1192P	Glesno - Wyrzysk	3,704	V
1193P	Od dr. 242 Kościerzyn Wlk. - Wyrzysk	5,114	V
1196P	Dr nr 1191 - Auguścín	1,406	V
1197P	Od dr. 242 Kościerzyn Wlk. - Wyrzysk (odcinek gruntowy na terenie gminy)	3,586	VI

**2. Drogi wojewódzkie**

- Na szczeblu Rejonu Dróg Wojewódzkich w Złotowie zimowym utrzymaniem dróg kieruje bezpośrednio Kierownik RDW - mgr. inż. Benedykt Stefankiewicz, a w razie nieobecności Z-ca Kierownika Rejonu Dróg Wojewódzkich - mgr. inż. Ireneusz Stawiszyński, wydając polecenia dyżurnemu RDW, a dyżurny dalej Wykonawcy robót.
- Wykonawcą robót jest firma INFRAKOM Sp. z o.o. ul. F. Nowowiejskiego 4, 64-000 Kościan.
- Na szczeblu Wykonawcy robotami przy zimowym utrzymaniu dróg kieruje całościowo p. Łukasz Wiśniewski, który jest łącznikiem poszczególnych baz wykonujących w/w roboty.
- Podwykonawcą świadczącym usługi na drogach wojewódzkich na terenie Gminy Wyrzysk

jest: „ZULIT” PPHU Roman Jopek Witrogoszcz - Osada 17A 89-310 Łobzenica Baza Witrogoszcz - Osada 17A.

- Odpowiedzialnym za zimowe utrzymanie dróg wojewódzkich nr 194, 242 na terenie powiatu pilskiego jest Pan Wawrzyniec Myśliwiec.
- Informacje dotyczące przejezdności dróg będą udzielane telefonicznie pod numerami: 67/263-34-34 – Rejon Dróg Wojewódzkich w Złotowie, nowy nr 61/22-58-490 tel. zimowy 61/22-58-496

<b>Wielkopolski Zarząd Dróg Wojewódzkich w Poznaniu</b>					
<b>Rejon Dróg Wojewódzkich w Złotowie</b>					
<b>ul. Za Dworcem 3a, 77-400 Złotów</b>					
<i>Zarządca</i>					
<i>Nr drogi</i>	<i>Nazwa drogi (odcinka drogi)</i>	<i>Lokalizacja</i> <i>od km do km</i>		<i>Długość odcinka</i> <i>Długość odcinków</i> <i>posypywanych</i>	<i>Standard utrzymania</i>
194	Wyrzysk - Żuławka	0+0,000	12+150	12,150 km 7,150 km	III
194	Żuławka - Golańcz	12+150	32+791	20,641 km 10,60 km	IV
242	Łobzenica - Wyrzysk	18+430	33+413	14,983 km 6,043 km	III

### 3. Drogi krajowe

Zimowe utrzymanie na drogach krajowych na terenie Gminy Wyrzysk prowadzone jest w oparciu o zarządzenie Generalnego Dyrektora Dróg Krajowych i Autostrad, nr 53 z dnia 13.10.2015 r. odnośnie „Wytycznych zimowego utrzymania dróg” oraz nr 50 z dnia 09.09.2015 r. w sprawie standardów zimowego utrzymania dróg krajowych, w zależności od funkcji drogi i wielkości średniego ruchu dobowego.

Za utrzymanie zimowe dróg krajowych odpowiedzialni są :

- Pan Bolesław Śliwiński – Kierownik Rejonu w Chodzieży, tel. 698 629 786
- Pan Andrzej Baranowski – Z-ca Kierownika Rejonu w Chodzieży , tel. 660 661 941

<b>GDDKiA</b>					
<b>Rejon Chodzież</b>					
<b>ul. Ofiar Gór Morzewskich 3</b>					
<b>64-800 Chodzież</b>					
<i>Zarządca</i>					
<i>Nr drogi</i>	<i>Opis przebiegu drogi</i>	<i>Od km do km</i>		<i>Długość odcinka na terenie gminy [km]</i>	<i>Standard utrzymania</i>
10	Lubieszyn - Płońsk	164+432 – 209+905		6,648	II
		217+941 – 219+283			
S10	Obwodnica Wyrzyska + odc. dwujezdniowe i łącznice	0+000 – 7+975		7,975	II
S10	Kosztowo-Ruda/Wyrzyska	217+941- 219+283		1,342	II

## W ZAKRESIE ODŚNIEŻANIA DRÓG, ULIC I PLACÓW GMINNYCH, TEREN GMINY PODZIELONO NA 11 REJONÓW:

### **Zadanie 1: Rejon odśnieżania 1**

Komorowo – droga ozn. na mapie G 341P (od drogi powiatowej nr P 1180 do granicy Gminy),  
Bąkowo – droga ozn. na mapie G 303P oraz droga przez wieś G 303S,  
Żuławka – droga ozn. na mapie G 337P (od drogi powiatowej nr P 1180 do drogi wojewódzkiej nr W 194),  
Wyciąg – droga ozn. na mapie G 337P (od drogi wojewódzkiej nr W 194 do końca zabudowań w miejscowości Wyciąg),  
od drogi powiatowej P 1180 w kierunku Małej Żuławki do Żuławki Dużej (do krzyża).  
Szczegółowy zakres i przebieg odśnieżanych dróg przedstawiono na mapie.

### **Zadanie 2: Rejon odśnieżania 2**

Karolewo – drogi ozn. na mapie G 332P (od drogi wojewódzkiej W194 w Wyrzysku do Karolewa),  
G 331P (od Karolewa do drogi powiatowej P 1180 w Osieku),  
Konstantynowo – droga ozn. na mapie G 335P,  
Dąbki – droga gminna,  
Ruda – drogi na osiedlu,  
Ostrówek – droga ozn. na mapie G 336P (od drogi powiatowej nr P 1180 do granicy gminy).  
Szczegółowy zakres i przebieg odśnieżanych dróg przedstawiono na mapie.

### **Zadanie 3: Rejon odśnieżania 3**

Krzyżówka – Polanowo – Zielona Góra – droga ozn. na mapie G 320P,  
Anusin – Stefanowo – droga ozn. na mapie G 319P od drogi,  
droga gruntowa przy sadzie od drogi W194 - 300 m do budynku jednorodzinnego na działce o nr ewidencyjnym 180/1 obręb Wyrzysk.  
Szczegółowy zakres i przebieg odśnieżanych dróg przedstawiono na mapie.

### **Zadanie 4: Rejon odśnieżania 4**

Rzęszkowo – drogi ozn. na mapie G 343P,  
Kosztowo – drogi ozn. na mapie G 346P od drogi krajowej (wzdłuż zabudowań posesje 18 i 19 przy drodze krajowej przez dr. powiatową do granicy gminy w kierunku Niezychowa,  
G 346S (od dr. krajowej do końca zabudowań), G 347P, G 305P, G 306P, G 308P (ok. 500m od strony Kosztowa do zabudowań), droga do szkoły – 300m.  
Szczegółowy zakres i przebieg odśnieżanych dróg przedstawiono na mapie.

### **Zadanie 5: Rejon odśnieżania 5**

Dobrzyniewo – drogi ozn. na mapie G 309P (od drogi wojewódzkiej do boiska), G 311P,  
Młotkówko – drogi ozn. na mapie G 310P, G 312P, G 313P - (od drogi Falmierowo - Gromadno do zabudowań p. Kabat i Kłapa ok. 2,500m), G 312S,  
Falmierowo – Gromadno od drogi woj. nr W 242 przez wieś i do drogi woj. W242,  
G 318P (do posesji państwa Brzuchalskich), droga przez wieś od posesji nr 31 do wyjazdu koło

Zakładów Mięsnych) – 800m, droga za zabudowaniami od drogi nr G417P do (byłej bazy SKR).  
Szczegółowy zakres i przebieg odśnieżanych dróg przedstawiono na mapie.

#### **Zadanie 6: Rejon odśnieżania 6**

Falmierowo – drogi ozn. na mapie G 315P (od skrzyżowania z drogą wojewódzką nr W242 do Klawka), G 322P, G 321P do skrzyżowania z drogą powiatowej nr P 1193, od tej samej drogi G 321 P (do P. Marchewki), droga G323P – koło szkoły w kierunku Kościerzyn Wielki – 300 m.  
Szczegółowy zakres i przebieg odśnieżanych dróg przedstawiono na mapie.

#### **Zadanie 7: Rejon odśnieżania 7**

Kościerzyn Wielki – drogi ozn. na mapie G 326P przez Masłowo, droga nr G326T do skrzyżowania z drogą powiatową nr P 1191, ta sama droga G 326 od drogi powiatowej 150 m do zabudowań w kier. Auguścina), G 326U (droga przez wieś po drugiej stronie rzeki do końca zabudowań) G 325P Kościerzyn - Gaj, G 326S - (od drogi G 326P przez Marynkę do drogi powiatowej nr P 1191), droga G 340 P od drogi G326P do Hercowa – droga G340S do zabudowań w Hercowie - około 400m.

#### **Zadanie 8: Rejon odśnieżania 8**

Bagdad – droga ozn. na mapie G 339P,  
Glesno – Bielawy Nowe - droga ozn. na mapie G 342P,  
G 340P Glesno-Pinki – 3528m (od Glesna do skrzyżowania na Hercowo),  
Gleszczonek – w prawo kilometr w kierunku posesji p. Mroza, w lewo ok. 150m.  
Szczegółowy zakres i przebieg odśnieżanych dróg przedstawiono na mapie.

#### **Zadanie 9: Rejon odśnieżania 9**

Auguścina – drogi ozn. na mapie G 327P, G 328P, G 329P (do drogi powiatowej nr P 1196).  
Szczegółowy zakres i przebieg odśnieżanych dróg przedstawiono na mapie.

#### **Zadanie 10: Rejon Odśnieżania 10**

Wyrzysk - ulice i place w mieście.  
Szczegółowy zakres i przebieg odśnieżanych ulic przedstawiono na mapie.

#### **Zadanie 11: Rejon odśnieżania 11**

Osiek n. Notecią - ulice i place we wsi.  
Szczegółowy zakres i przebieg odśnieżanych ulic przedstawiono na mapie.

Załącznik graficzny nr 1 – mapa z oznaczonymi rejonami.

## W ZAKRESIE USUWANIA ŚLISKOŚCI - POSYPYWANIE MIESZANKĄ PIASKOWO – SOLNĄ, TEREN GMINY PODZIELONO NA 5 REJONÓW:

### **Zadanie 1: Rejon usuwania śliskości 1**

- ulice w Osieku nad Notecią ( załącznik – wykaz ulic).

### **Zadanie 2: Rejon usuwania śliskości 2**

- ulice i place w Wyrzysku ( załącznik – wykaz ulic);

### **Zadanie 3: Rejon usuwania śliskości 3**

- Komorowo- droga nr G 341P (od drogi powiatowej nr P 1180 do granicy Gminy),
- Bąkowo- droga nr G 303P oraz G303S,
- Żuławka- droga nr G337P(od drogi powiatowej nr P1180 do drogi wojewódzkiej nr W194),
- Wyciąg- droga nr G337P(od drogi wojewódzkiej nr W 194 do końca zabudowań w miejscowości Wyciąg),
- Ostrówek- droga nr G336P (od drogi powiatowej nr P1180 do granicy Gminy, zabudowań w Ostrówku),
- Konstantynowo- droga nr G335P,
- Dąbki- droga oznaczona na mapie,
- Karolewo- Wiernowo- droga nr G322P (od drogi wojewódzkiej W194 w Wyrzysku do Karolewa), G331P(od Karolewa do drogi powiatowej P1180 w Osieku),
- Krzyżówka- Polanowo- Zielona Góra- droga nr G320P.

### **Zadanie 4 : Rejon usuwania śliskości 4**

- Anusin- Stefanowo- droga nr G319P,
- od drogi (dawna 10 ) - 300 m. do budynku jednorodzinnego.  
Rzęszkowo- droga nr G343P,
- Kosztowo- droga nr G346P(od drogi krajowej do końca zabudowań), G346S(od drogi krajowej do końca zabudowań), G347P, G305P, G306P, G308P(ok. 500M od strony Kosztowa do zabudowań), droga do szkoły (ok. 300m), droga gruntowa 1000 m od posesji nr 18 i 19 do drogi powiatowej w kierunku Rzęszkowa,  
Dobrzyniewo- droga nr G309P(od drogi wojewódzkiej do boiska), G311P,
- Młotkówko- droga nr G310P, G312P, G313P, G312S,  
Falmierowo – Gromadno od drogi woj. nr W 242 przez wieś i do drogi woj. W 242, G 318 P (do posesji państwa Brzuchalskich), droga przez wieś od posesji nr 31 do wyjazdu koło

Zakładów Mięsnych) – 800m, droga za zabudowaniami od drogi nr G417P do ( Starej bazy KR),

- Falmierowo- droga nr G315P (od skrzyżowania z drogą wojewódzką nr W242 do Klawek), G322P, G321P do skrzyżowania z drogą powiatową nr P1193 i od tej samej drogi G321P (do. P. Marchewki), G323P koło szkoły w kierunku na Kościerzyn- 300 m.

#### **Zadanie 5: Rejon usuwania śliskości 5**

- Kościerzyn Wielki- droga nr G326P przez Masłowo, G326T do skrzyżowania z drogą powiatową nr P 1191, ta sama droga G326 od drogi powiatowej 150 do zabudowań, G326U (droga przez wieś po drugiej stronie rzeki do końca zabudowań, G325P Kościerzyn- Gaj, G326S (od drogi powiatowej nr P1191 w kierunku na Marynkę do zabudowań ok 500 m);
- Auguścín- droga nr G327P, G328P, G329P (do drogi powiatowej nr P1196);
- Bagdad- droga nr G339P;
- Glesno- droga nr G342P, G340P Glesno- Pinki- 3528 m, Hercowo (od drogi Glesno- Pinki G340S do zabudowań ok 400m);
- Gleszczonek - w prawo kilometr w kierunku posesji p. Mroza, w lewo 150 m.

Załącznik graficzny nr 2 – mapa z oznaczonymi rejonami.

### **ODŚNIEŻANIE ORAZ USUWANIE ŚLISKOŚCI PRZY UŻYCIU SOLI DROGOWEJ DROGI GMINNEJ NR G129418P (dawna droga krajowa nr 10) NA ODCINKU 4,06 KM.**

**Zadanie 1:** zimowe utrzymanie dwóch odcinków drogi gminnej nr G 418P;

Droga G 418P odcinek I (od drogi krajowej K10 w Kosztowie do skrzyżowania z drogą gminną G 320P – na Polanowo), oraz odcinek II (od drogi ekspresowej S10 w Rudzie (Cieszymir) do skrzyżowania z drogą wojewódzką W 194 (ul. Staszica) w Wyrzysku.

Załącznik graficzny nr 3 – mapa z oznaczonym zadaniem.



**WYKAZ ULIC OBJĘTYCH UTRZYMANIEM W III STANDARDZIE ZIMOWEGO**  
**UTRZYMANIA W WYRZYSKU W OKRESIE**  
**OD 01 STYCZNIA 2017 R. DO 31 GRUDNIA 2017 R.**

**Ulice objęte utrzymaniem w III standardzie do odśnieżania i usuwania gołoledzi i śliskości w pierwszej kolejności:**

- |                          |  |
|--------------------------|--|
| 1. Plac Wojska Polskiego | - pow. 6711m <sup>2</sup> kostka kamienna,     |
| 2. ul. Grunwaldzka       | - 220 m ciąg pieszo-jezdny (asfalt, kostka)    |
| 3. ul. Grunwaldzka       | - 102 (asfalt łącznik z ul. Poczt./Kościuszki) |
| 4. ul. Kościuszki        | - 356 m betonowa                               |
| 5. ul. Łączna            | - 91 m asfalt                                  |
| 6. ul. Młyńska           | - 80 m asfalt                                  |
| 7. ul. Parkowa           | - 425 m 344 betonowa, 81m gruntowa             |
| 8. ul. Pocztowa          | - 224 m asfalt                                 |
| 9. ul. Przy Stawie       | - 78 m betonowa                                |

**Razem długość ulic: 1.576 m.**

Średnia szerokość ulicy to 4m x dług. 1.576 m + Plac Wojska Polskiego 6.711 m<sup>2</sup>.  
Łączna powierzchnia wynosi około 13.015 m<sup>2</sup>.

**Ulice objęte utrzymaniem w III standardzie do odśnieżania i usuwania gołoledzi i śliskości w drugiej kolejności:**

- |   |                                   |
|---|-----------------------------------|
| 1. ul. Akacyjowa  | - 269 m asfalt                    |
| 2. ul. Aleje Rydzyńskich (do posesji nr 8 i droga na górze od posesji nr 3 do 11) | - 466 m gruntowa                  |
| 3. ul. Brzozowa   | - 245 m asfalt                    |
| 4. ul. Bukowa   | - 124 m betonowa                  |
| 5. ul. Cisowa   | - 108 m gruntowa                  |
| 6. ul. Dębowa   | - 684 m ciąg pieszo-jezdny kostka |
| 7. ul. Gołębia  | - 120 m ciąg pieszo-jezdny kostka |
| 8. ul. Jaworowa   | - 110 m gruntowa                  |
| 9. ul. Jesionowa  | - 94 m asfalt                     |
| 10. ul. Jodłowa   | - 237 m asfalt                    |
| 11. ul. Kalinowa  | - 109 m asfalt                    |
| 12. ul. Kasztanowa  | - 149 m kostka                    |

13. ul. Modrzewiowa	- 500 m	gruntowa
14. ul. Klonowa	- 119 m	asfalt
15. ul. Kwiatowa	- 231 m	asfalt
16. ul. Leśna	- 867 m	530m asfalt, 310m gruntowa
17. ul. Lipowa	- 218 m	asfalt
18. ul. Makowa	- 104 m	asfalt
19. ul. Modrakowa	- 437 m	asfalt
20. ul. Pod Czubatką	- 979 m	kostka betonowa
21. ul. Przemysłowa	- 477 m	asfalt
22. ul. Różana	- 271 m	asfalt
23. ul. Rzeczna	- 310 m	betonowa
24. ul. Sosnowa	- 153 m	płyty betonowe
25. ul. Szpitalna	- 223 m	asfalt – kostka betonowa
26. ul. Ślusarska	- 118 m	kostka betonowa
27. ul. Świerkowa	- 625 m	asfalt
28. ul. Wiązowa	- 169 m	kostka betonowa
29. ul. Wierzbowa	- 482 m	gruntowa
30. ul. Zduny	- 228 m	asfaltowa
31. ul.22 Stycznia	- 374 m	ciąg pieszo-jezdny
32. ul.22 Stycznia na os. Leśne (G129345P)	- 210 m	kostka betonowa
33. ul.22 Stycznia (droga gminna)	- 330 m	w kierunku piekarni z wyjazdem przed PBRol, (G129349P)
34. ul. Pl. Wojska Polskiego (przejście od ZOZ-u do kładki )	- 150m	gruntowa
35. ul. Bydgoska od bloku nr 30 w kierunku strzelnicy	- 150 m	gruntowa

**Razem długość ulic: 10.440 m.**

Średnia szerokość ulicy to 4 m x dług. 10.440 m.

Łączna powierzchnia wynosi około: 41.760 m<sup>2</sup>.

**WYKAZ ULIC OBJĘTYCH UTRZYMANIEM W III STANDARDZIE ZIMOWEGO**  
**UTRZYMANIA W OSIEKU NAD NOTECIĄ W OKRESIE**  
**OD 01 STYCZNIA 2017 R. DO 31 GRUDNIA 2017 R.**

**Ulice objęte utrzymaniem w III standardzie do odśnieżania i usuwania gołoledzi i śliskości w pierwszej kolejności :**

1. ul. Bohaterów	- 790 m	asfalt
2. ul. Ceramiczna	- 218 m	asfalt
3. ul. Jasna	- 477 m	325 -asfalt, 152 gruntowa
4. ul. Kasztanowa	- 408 m	361-gruntowa, 47 asfaltowa
5. ul. Krótka	- 250 m	kostka betonowa
6. ul. Różana	- 275 m	255 kostka, (ciąg pieszo-jezdny)
7. ul. Kwiatowa	- 514 m	kostka betonowa
8. ul. XXX Lecia	- 602 m	asfalt
9. ul. 1000 Lecia	- 205 m	asfalt
10. ul. Lipowa	- 364m	kostka betonowa
11. ul. 20 Lecia	- 532 m	asfalt
12. ul. Notecka	- 139 m	asfalt
13. ul. Olimpijska	- 211 m	asfalt
14. ul. Podgórna	- 281 m	kostka betonowa
15. ul. Piękna	- 223 m	53 – asfalt, 170 gruntowa
16. ul. Parkowa	- 354 m	273 asfalt, 81-gruntowa
17. ul. Przemysłowa	- 1119 m	z przedłużeniem asfaltowa
18. ul. Przeczna	- 172 m	kostka betonowa
19. ul. Szkolna	- 336 m	117 asfaltowa, 219 z kostka- ciąg pieszo-jezdny
20. ul. Słowiańska	- 365 m	147 asfalt, 218(ciąg pieszo-jezdny)
21. ul. Staszica	- 268 m	232 z kostki pref.,36 asfalt
22. ul. Sportowa	- 383 m	asfalt
23. ul. Wąska	- 185m	gruntowa
24. ul. Widokowa - ujęta w zakresie zimowego utrzymania jako droga G 331P Karolewo – Osiek nad Notecią		
25. ul. Wyrzyska	- 459 m	gruntowa
26. ul. Bukowa	- 92 m	asfalt
27. ul. Dębowa	- 306 m	asfalt

28. ul. 3 Maja	- 193 m	gruntowa
29. ul. 11 Listopada	- 182 m	asfalt
30. ul. 11 Listopada	- 93 m	asfalt
31. ul. Mieszka I	- 344 m	gruntowa
32. ul. Spacerowa	- 200 m	gruntowa
33. ul. Za Skansenem	- 150 m	gruntowa

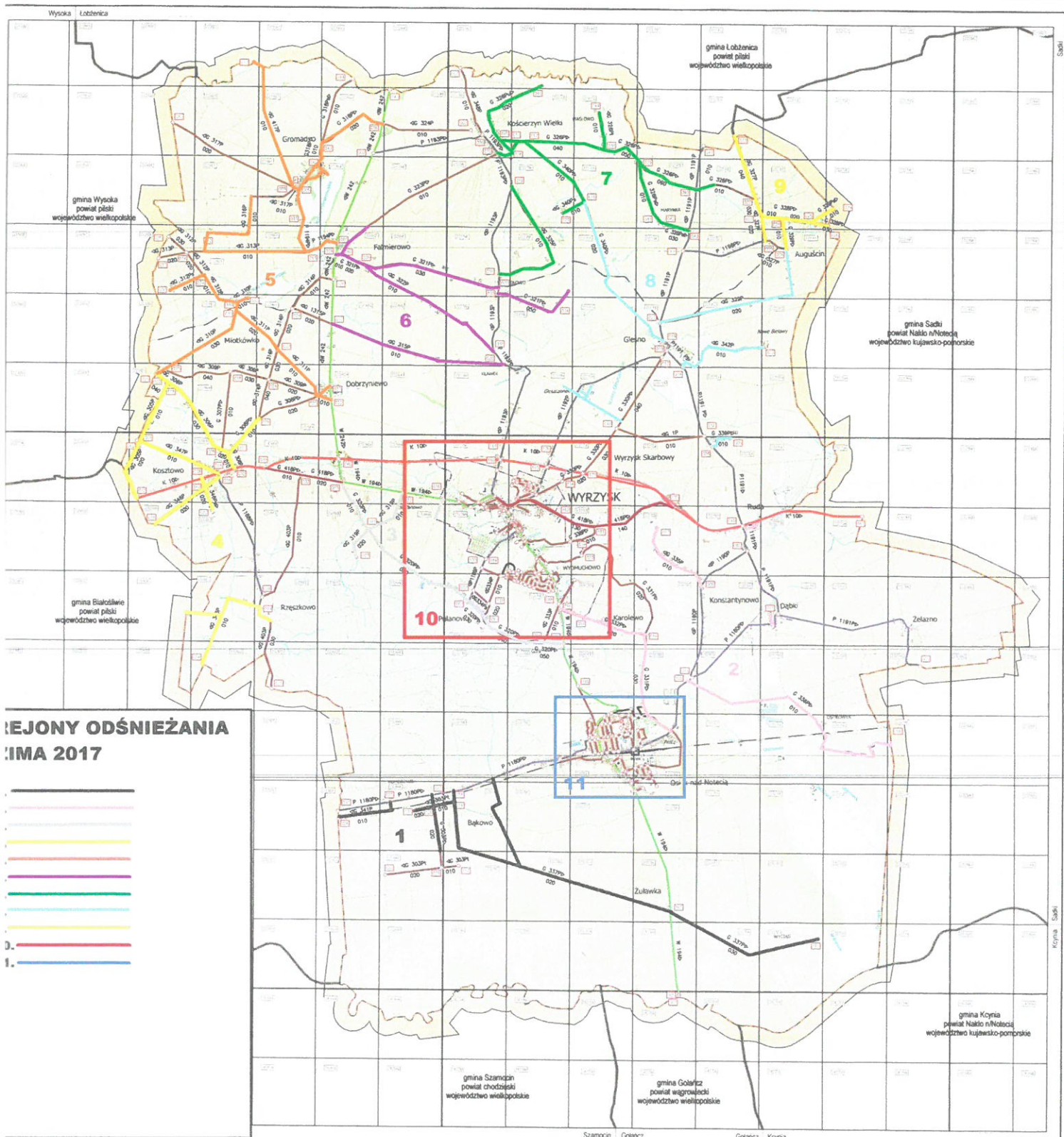
**Razem długość ulic: 10.690 m.**

Średnia szerokość ulicy to 4 m x dług. 10.481 m.

Łączna powierzchnia wynosi około: 42.760 m<sup>2</sup>.

**BURMISTRZ**  
*B. Jagodzińska*  
**Bogusława Jagodzińska**

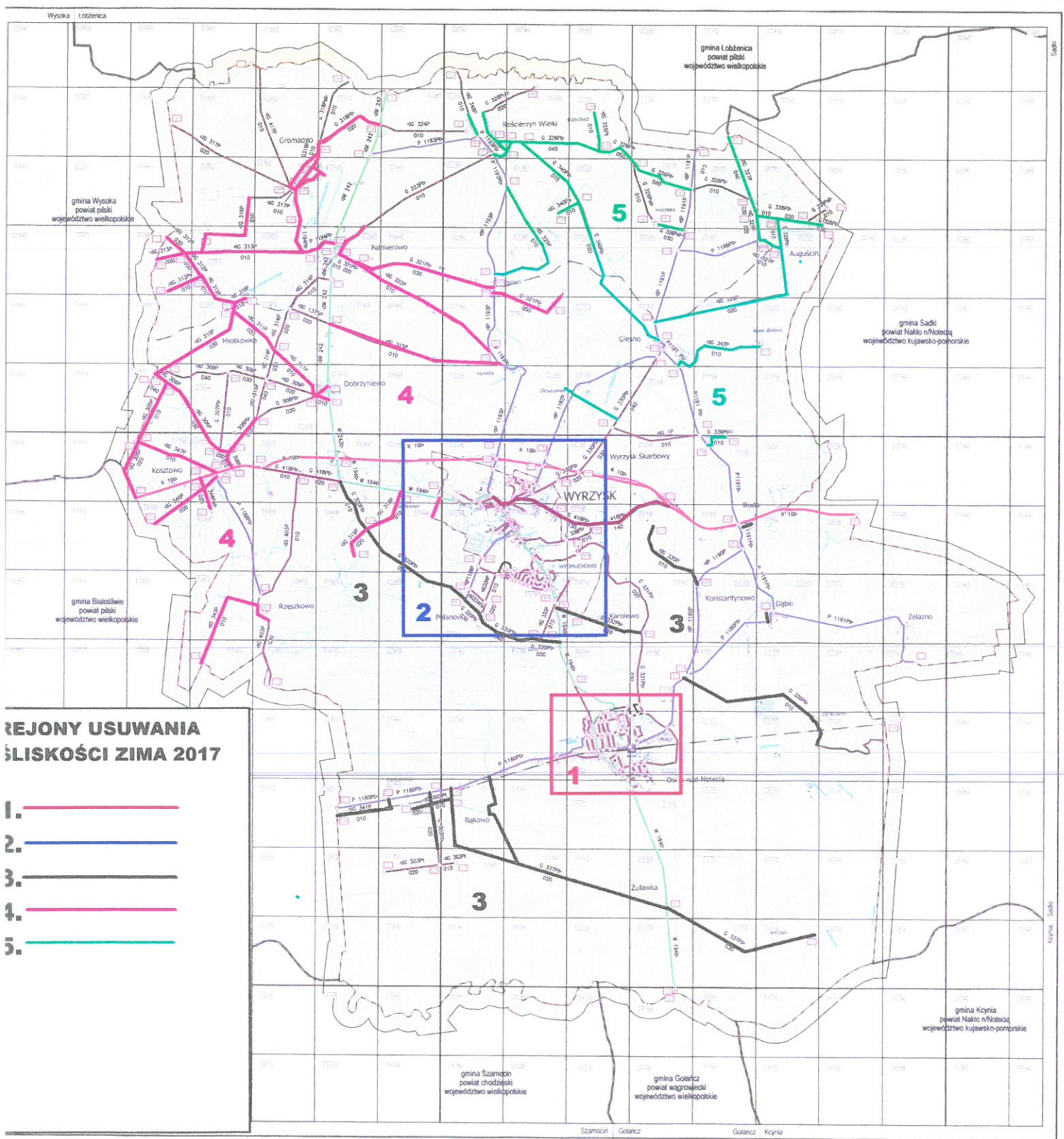
Sporządziła:  
Julia Kapuścińska  
tel. (67) 286 41 19



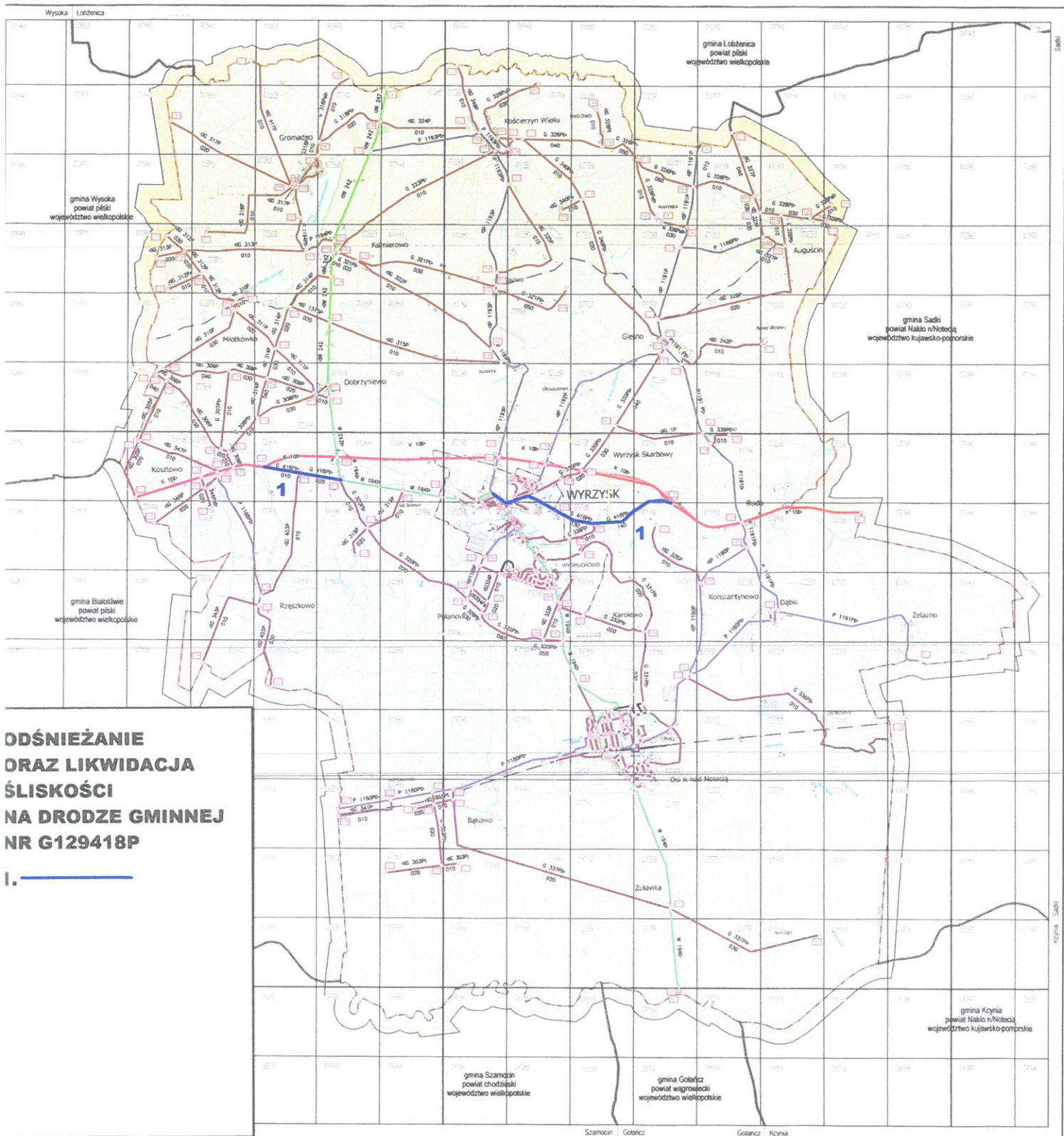
**REJONY ODŚNIEŻANIA  
WYRZYK 2017**

- 0. —
- 1. —
- 2. —
- 3. —
- 4. —
- 5. —
- 6. —
- 7. —
- 8. —
- 9. —
- 10. —

**BURMISTRZ**  
*B. Jędrzejko*  
**Bogusława Jagodzińska**



**BURMISTRZ**  
*B. Jagodzińska*  
 Rocznica Jagodzińska



**ODŚNIEŻANIE  
ORAZ LIKWIDACJA  
ŚLISKOŚCI  
NA DRODZE GMINNEJ  
NR G129418P**

I. —

**BURMISTRZ**  
*B. Jagodzińska*  
**Bożena Jagodzińska**