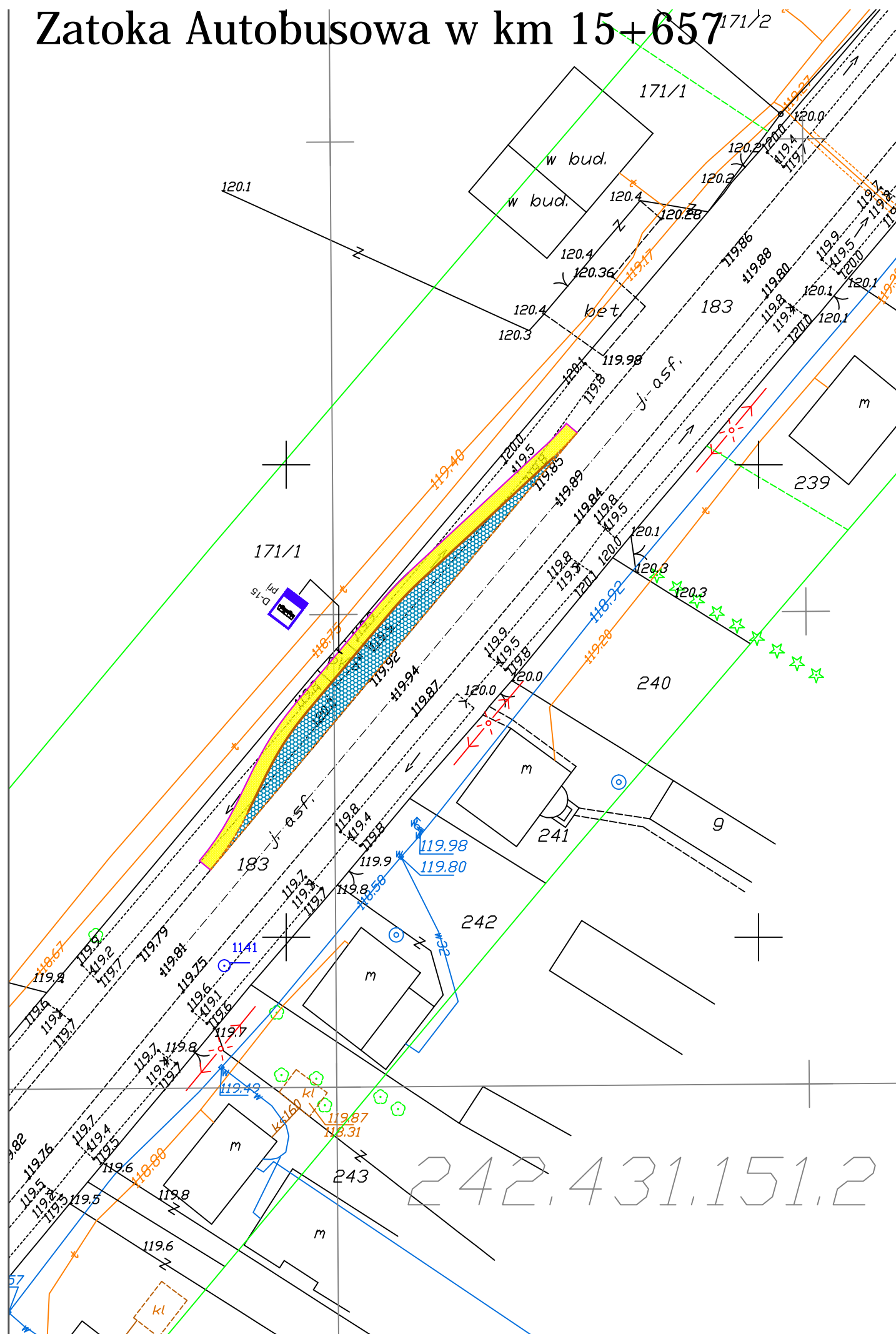


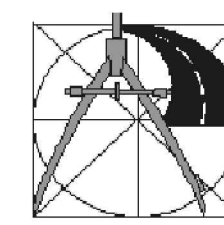


Zatoka Autobusowa w km 15+657^{171/2}



Legenda:

-  D-1
Prj - projektowane oznakowanie pionowe
-  A-7
ist - istniejące oznakowanie pionowe



PROJEKT BUDOWA ZATOK AUTOBUSOWYCH W MIEJSCOWOŚCI DOZINY W CIĄGU DROGI POWIATOWEJ NR 4640W BIEŻUŃ – SZREŃSK - MŁAWA			
INWESTOR GMINA SZREŃSK PLAC KANONICZNY 10, 06-550 SZREŃSK			
USŁUGI PROJEKTOWE ANDRZEJ DUŚIŃSKI 06-500 MŁAWA UL. WARSZAWSKA 1 LOK. 19 TEL./FAX 023 654 4498 TEL. KOM. 502 282 840 NIP 569-102-19-05 REGON 130231285 PRAWA AUTORSKIE ZASTRZEŻONE	STUDIUM PROJEKT STALEJ ORGANIZACJI RUCHU	BRANŻA DROGOWA	SKALA 1:500
	RYSUNEK PLAN OZNAKOWANIA		NUMER RYSUNKU 1-1
DATA WRZESIEŃ 2014 R.	PROJEKTANT: MGR INŻ. ANDRZEJ DUŚIŃSKI upr. proj. nr 7342/CIE-101/94 PIIB MAZ/BD/1332/01	OPRACOWAŁ: _____	OPRACOWAŁ: _____
	PODPIS _____	PODPIS _____	PODPIS _____