

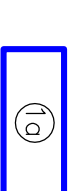
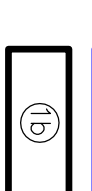

PROJEKT ZAGOSPODAROWANIA TERENU

Skala 1:500

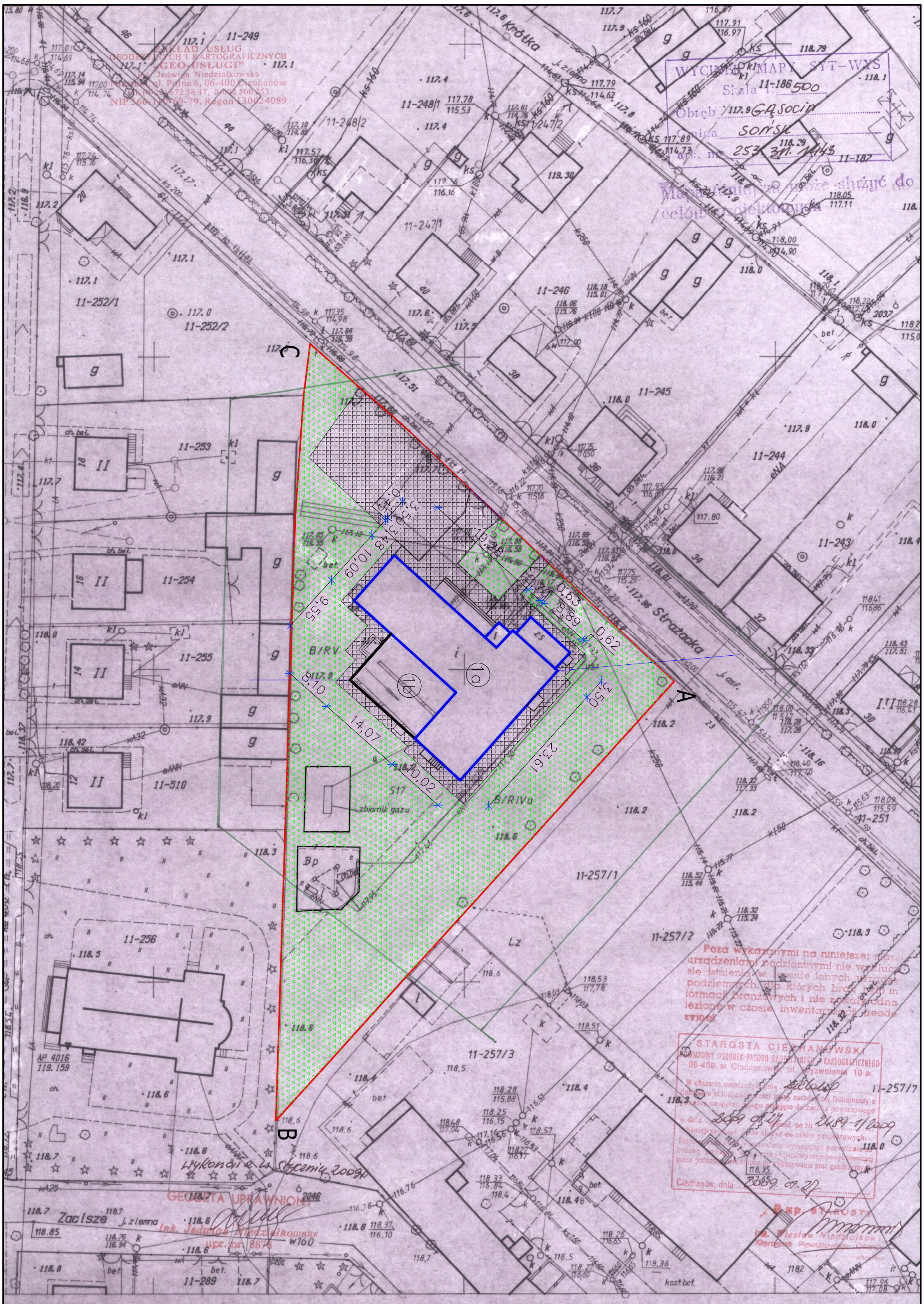
OBIEKT: BUDYNEK REMIZY OSP - ROZBUDOWA I REMEONT
ADRES BUDOWY: Gąsocin działka nr 517 ; gm. Sońsk
INWESTOR: GMINA SOŃSK
06-430 Sońsk ul. Ciechanowska 20

Bilans terenu:
Powierzchnia łączna działek nr 517 3865,90m²;
- powierzchnia łączna zabudowy budynku 635,87 m²;
- pow. schodów i tarasu 44,99 m²;
- pow. utwardzona 159,16 m²
- pozostała powierzchnia w użytkowaniu rolnym - biologicznie czynna 1157,36 m²;

LEGENDA:

-  Budynek remizy OSP - część objęta remontem
-  Projektowana rozbudowa budynku remizy OSP
-  Obszar objęty opracowaniem

Objekt:	Budynek remizy OSP – rozbudowa i remont		
Adres:	Gąsocin dz. nr 517 gm. Sońsk	Skala:	1:500
Rysunek:	Projekt zagospodarowania terenu.	Rys. nr 1	Data: 05.2009 r.
Projektował:			



Poza wskazanymi na niniejszej mapie urządzeniami podziemnymi nie wskazuje się istnienia w terenie innych urządzeń podziemnych, dla których brak jest w formie branżowych i nie rozdzielona leżone w czasie inwentaryzacji przedsięwzięcia.

STAROSTA CIECHANOWSKI
KAMIENNY OŚRODEK ZASOBU GEODEZYJNEGO I KARTOGRAFICZNEGO
06-400 w Ciechanowie, ul. Wyżwolenia 10 a

W obszarze opracowywania niniejszego projektu nie wykryto żadnych urządzeń podziemnych, dla których brak jest w formie branżowych i nie rozdzielona leżone w czasie inwentaryzacji przedsięwzięcia.

Niniejsze opracowanie wykonano w celu projektowym. Projektant nie odpowiada za jego wykorzystanie w innych celach niż te, dla których został wykonany.

Ciechanów, dnia 05.05.2009 r.