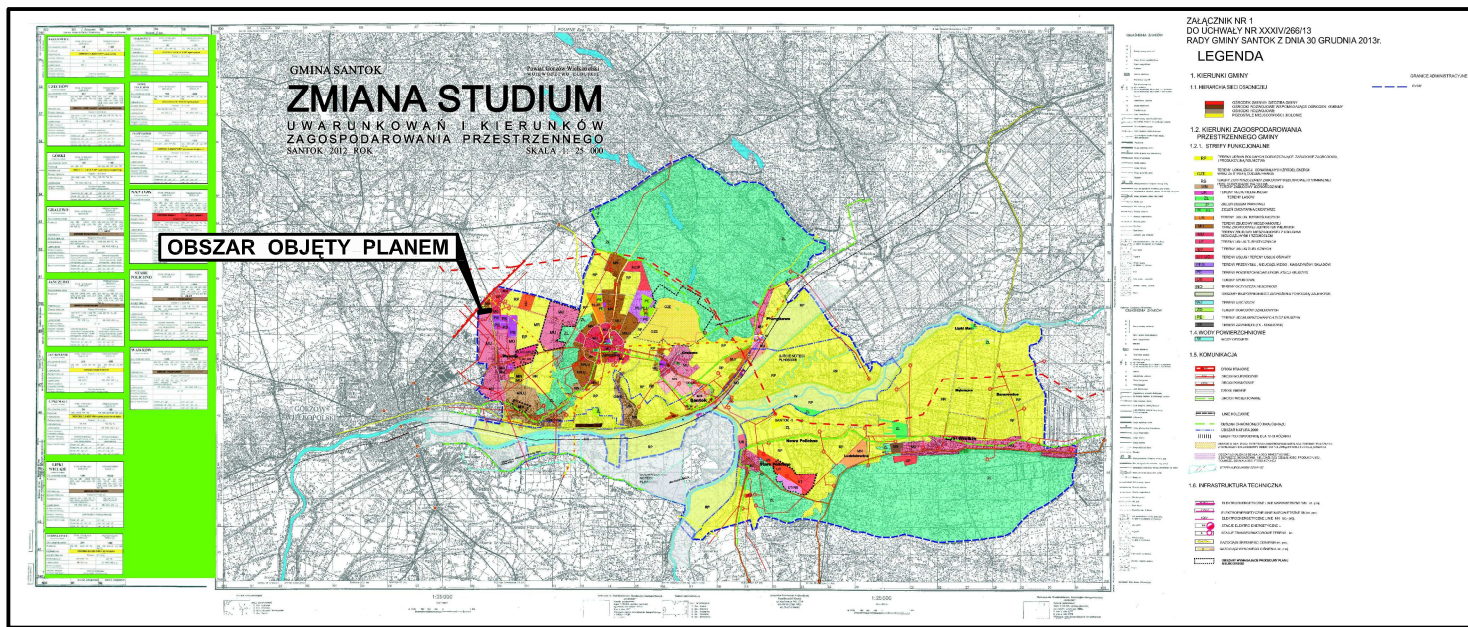


STUDIUM UWARUNKWAŃ I KIERUNKÓW ZAGOSPODAROWANIA PRZESTRZENNEGO GMINY SANTOK
ZATWIERDZONE UCHWAŁĄ RADY GMINY SANTOK NR XXXIV/266/13 Z DNIA 30 GRUDNIA 2013 R.

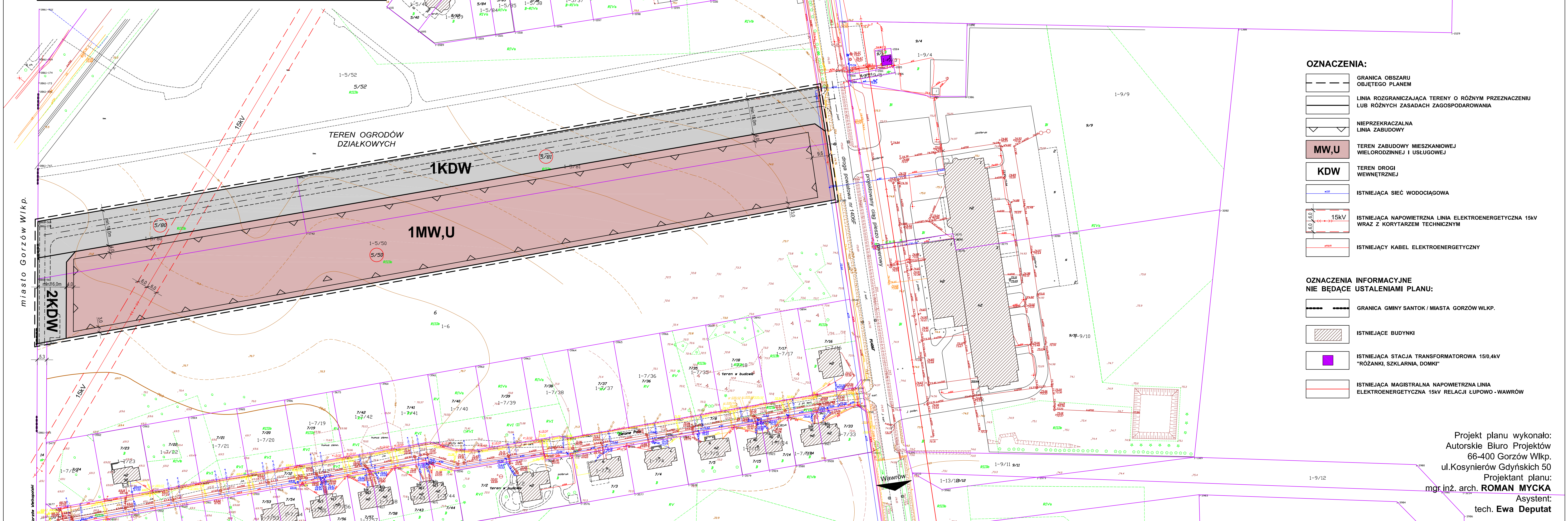
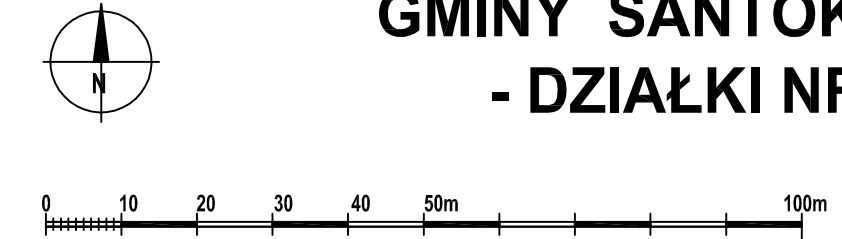


MIEJSCOWY PLAN ZAGOSPODAROWANIA PRZESTRZENNEGO GMINY SANTOK W OBRĘBIE WAWRÓW - DZIAŁKI NR EWID. 5/50, 5/80, 5/81



ZAŁĄCZNIK GRAFICZNY NR 1.
DO UCHWAŁY NR
RADY GMINY SANTOK
Z DNIA

SKALA 1:1000



OZNACZENIA:

- GRANICA OBSZARU OBJĘTEGO PLANEM
- LINIA ROZGRANICZAJĄCA TERENY O RÓŻNYM PRZEZNACZENIU LUB RÓŻNYCH ZASADACH ZAGOSPODAROWANIA
- NIEPRZEKACZALNA LINIA ZABUDOWY
- MW,U** TEREN ZABUDOWY MIESZKANIOWEJ WIELORODZINNEJ I USŁUGOWEJ
- KDW** TEREN DROGI WEWNĘTRZNEJ
- 15kV** ISTNIEJĄCA SIĘĆ WODOCIĄGOWA
- 15kV** ISTNIEJĄCA NAPIĘTRZNA LINIA ELEKTROENERGETYCZNA 15kV WRAZ Z KORYTARZEM TECHNICZNYM
- ISTNIEJĄCY KABEL ELEKTROENERGETYCZNY

**OZNACZENIA INFORMACYJNE
NIE BĘDĄCE USTALENIAMI PLANU:**

- GRANICA GMINY SANTOK / MIASTA GORZÓW WLKP.
- ISTNIEJĄCE BUDYNKI
- ISTNIEJĄCA STACJA TRANSFORMATOROWA 15/0,4kV "RÓŻANKI, SZKLARNIA, DOMKI"
- ISTNIEJĄCA MAGISTRALNA NAPIĘTRZNA LINIA ELEKTROENERGETYCZNA 15kV RELACJI ŁUPOWO - WAWRÓW

Projekt planu wykonało:
Autorskie Biuro Projektów
66-400 Gorzów Wlkp.
ul. Kosynierów Gdyńskich 50
Projektant planu:
mgr inż. arch. **ROMAN MYCKA**
Asystent:
tech. Ewa Deputat