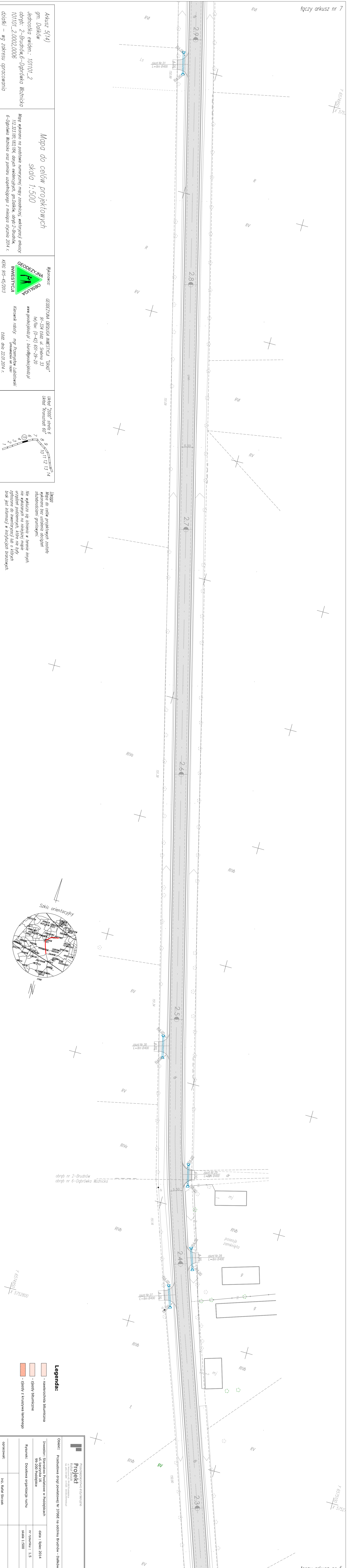


Y 6574991
X 5752800

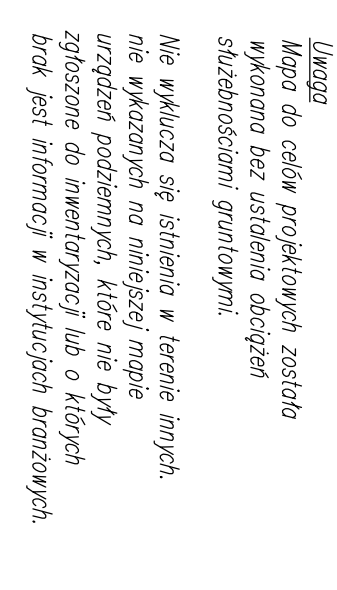
Y 6575102
X 5752800



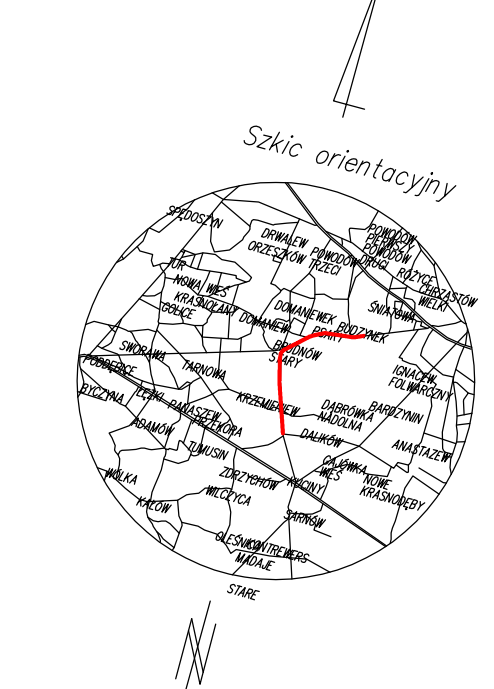
Arkusz 5(14)
gm. Dąbkiów
jednostka ewidencyjna: 101101_2
obręb: 2-Brudnów, 6-Dąbrówka Włoźnicka
101101_2.0002.0006
dzielniki - wg zakresu opracowania

Mapa do celów projektowych
skala 1:500
Mapa wykonana na podstawie numerycznej mapy zasobniczej, wektorowej ortofoty 112.323.181;183;184, danych ewidencyjnych, gm.Dąbkiów, obręb:2-Brudnów, 6-Dąbrówka Włoźnicka oraz pomiaru uzupełniającego z miesiąca stycznia 2014 r.

Wykonawca: GEODEZYJNA OBSŁUGA INWESTYCJI "GRAD"
91-334 Łódź, ul. Sędzina 33
tel/fax: (0-42) 651-29-20
www.geodezjaplodzl.pl
biuro@geodezjaplodzl.pl
Kierownik robót: mgr Przemysław Libiński
(zamawiaczka nr 4441)
Łódź, dnia 22.01.2014 r.
KPRG 915-45/2013




Uwaga
Mapa do celów projektowych została wykonana bez ustalenia obrotów służebności gruntowych.
Nie wyklucza się istnienia w terenie innych, nie wskazanych na niniejszej mapie urządzeń podziemnych, które nie były zgłoszone do inwentaryzacji lub o których brak jest informacji w istniejących brzoźwach.



obręb nr 2-Brudnów
obręb nr 6-Dąbrówka Włoźnicka

Legenda:
- nawierzchnia bitumiczna
- zjazdy bitumiczne
- zjazdy z kruszywa łamanego

 <p>Przemysław Libiński Projekt ul. Wesoła 16 91-027 Łódź tel. 651 71 999 e-mail: kontakt@libinski.pl</p>		Opis: Przebudowa drogi powiatowej Nr 3706E na odcinku Brudnów - Dąbkiów Inwestor: Starostwo Powiatowe w Podgórzkach ul. Łęczyska 16 99-200 Podgórze Rysunek: Docelowa organizacja ruchu skala: 1:500 nr rysunku: 1.5 opracował: inż. Rafał Szczak
		data: lipiec 2014 nr rysunku: 1.5 skala: 1:500