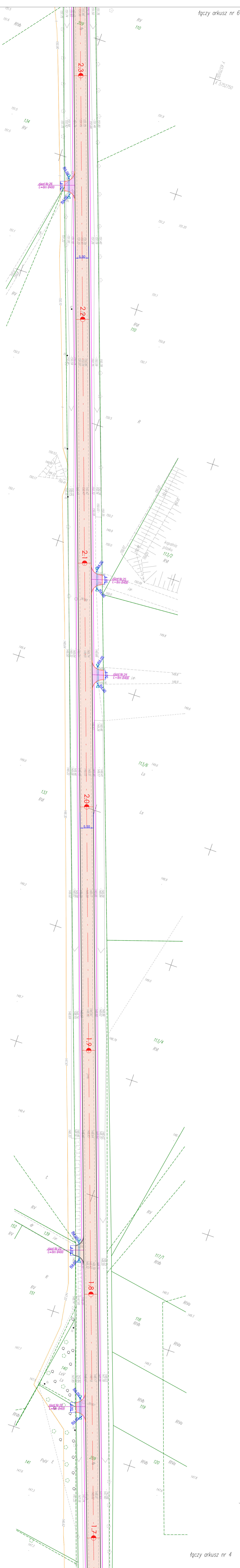


Y 6373109
X 5752750

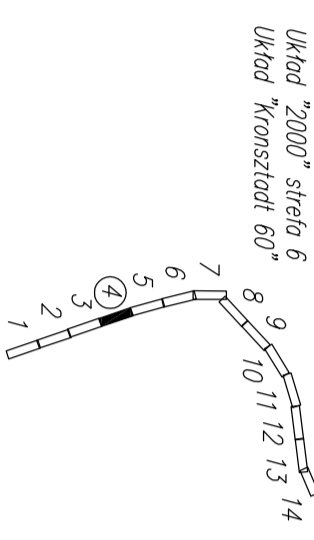


Arkusz 4(14)
gm. Dąbki
Jednostka ewidenc.: 101101_2
obręb.: 6-Dąbrówka Woźnicka
101101_2.0006
dzielnica - wg zakresu opracowania

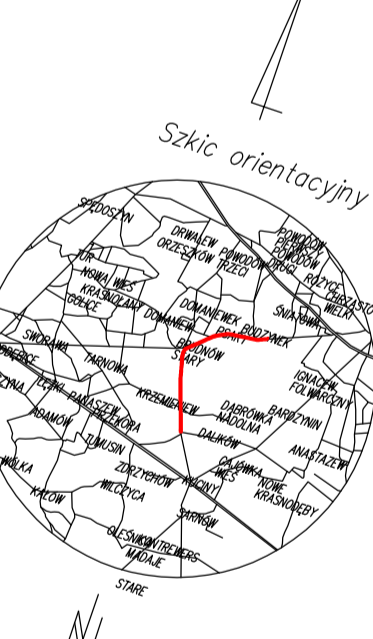
Mapa do celów projektowych
skala 1:500

Mapa wykonana na podstawie numerycznej mapy zasadniczej, wektorzacji arkusza 112.231.183; 184-231.232, danych ewidencyjnych, gm. Dąbki, obręb. 6-Dąbrówka Woźnicka oraz pomiaru uzależniającego z miesiąca stycznia 2014 r.

Wykonawca: GEODEZYJNA OBSŁUGA INWESTYCYJNA "GRAD" sp. z o.o.
91-334 Łódź, ul. Sebasta 33
tel./fax: (0-42) 651-29-20
www.geodezjainwest.pl
biuro@geodezjainwest.pl
Kierownik robót: mgr Przemysław Lubotowski
URZEMNIENIA WŁASNI
Łódź, dnia 22.01.2014 r.
KZRO 915-43/2013



Linia Mapa do celów projektowych została wykonana bez uwzględnienia służeń granicznych.
Nie wlicza się istnienia w terenie innych nie wykazanych na niniejszej mapie urządzeń podziemnych, które nie były zgłoszone do inwentaryzacji lub o których brak jest informacji w istniejących branżowych.



- Legenda:**
- nawierzchnia bitumiczna
 - ścieżki bitumiczne
 - ścieżki z kruszycą łamane

Przedsiębiorstwo Inżynieringowe Projekt Kaciel Strzaski 65-200 Poddębice tel. 95 572 289 e-mail: biuro@projekt.pl	
Obekt: Przebudowa drogi powiatowej Nr 3706E na odcinku Budynów - Dąbki	data: lipiec 2014
Inwestor: Starostwo Powiatowe w Poddębicach ul. Łęczyńska 16 99-200 Poddębice	nr rysunku: 1.4
Rysunek: Plan sytuacyjny wraz z zagospodarowaniem nieruchomości	skala 1:500
projektant: mgr inż. Krzysztof Piasecki	
opracował: inż. Rafał Strzask	