


Y 6375751
X 5750550

Arkusze 1(14)
gm. Dąbki
Jednostka ewidencyjna: 101101_2
obręb: 4-Dąbki
101101_2.0004
dzielnica - wg zakresu opracowania

Mapa do celów projektowych
skala 1:500

W wykonaniu: GEODEZYJNA OBSŁUGA INWESTYCYJNA "GRAD" sp. z o.o.
ul. Słoneczna 33
01-334 Łódź
tel./fax: (0-42) 651-29-20
www.geodezyjniainwestycje.pl
Kierownik robót: mgr Przemysław Lubiatowski
Urządzenie: URSA
Lódź, dnia 22.01.2014 r.



Linia do celów projektowych została wykonana bez ustalenia docelowej służebności granicznej.
Nie wlicza się istniejącego w terenie innych nie wykazanych na niniejszej mapie urządzeń podziemnych, które nie były zgłoszone do inwentaryzacji lub o których brak jest informacji w istniejących branżowych.



Legenda:
- nawierzchnia bitumiczna
- zładki bitumiczne
- zładki z trawstyma baranog
- zładki z kostki brukowej gr. 8 cm
- zładki z kostki brukowej gr. 8 cm

Przedsiębiorstwo Inżynieryjne "Projekt" sp. z o.o.
ul. Wolności 43, 91-200 Pabianice
NIP: 659-10-9899, REGON: 142000000

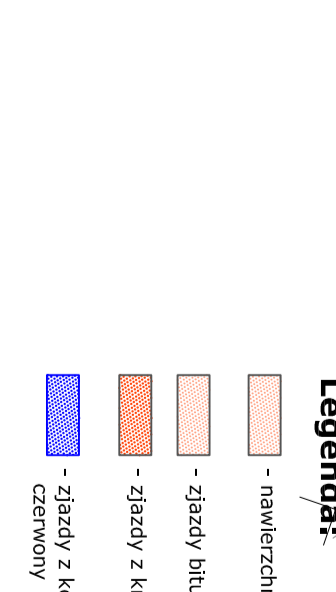
Obiekt: Przebudowa drogi powiatowej Nr 3706E na odcinku Budnow - Dąbki
Investor: Starostwo Powiatowe w Poddębicach
ul. Łęczycy 16
99-200 Poddębice
Rysunek: Plan sytuacyjny wraz z zagospodarowaniem nieruchomości
projektant: mgr inż. Krzysztof Piascki
opracował: inż. Karol Skrzak

data: lipiec 2014
nr rysunku: 1.1
skala: 1:500

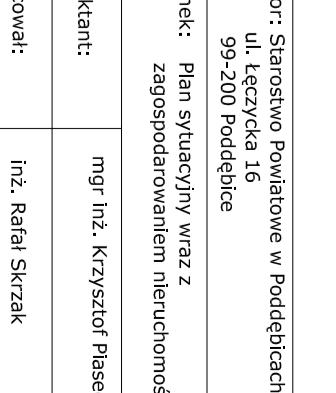
Arkusze 1(14)
gm. Dąbki
Jednostka ewidencyjna: 101101_2
obręb: 4-Dąbki
101101_2.0004
dzielnica - wg zakresu opracowania

Mapa do celów projektowych
skala 1:500

W wykonaniu: GEODEZYJNA OBSŁUGA INWESTYCYJNA "GRAD" sp. z o.o.
ul. Słoneczna 33
01-334 Łódź
tel./fax: (0-42) 651-29-20
www.geodezyjniainwestycje.pl
Kierownik robót: mgr Przemysław Lubiatowski
Urządzenie: URSA
Lódź, dnia 22.01.2014 r.



Linia do celów projektowych została wykonana bez ustalenia docelowej służebności granicznej.
Nie wlicza się istniejącego w terenie innych nie wykazanych na niniejszej mapie urządzeń podziemnych, które nie były zgłoszone do inwentaryzacji lub o których brak jest informacji w istniejących branżowych.



Legenda:
- nawierzchnia bitumiczna
- zładki bitumiczne
- zładki z trawstyma baranog
- zładki z kostki brukowej gr. 8 cm
- zładki z kostki brukowej gr. 8 cm

Przedsiębiorstwo Inżynieryjne "Projekt" sp. z o.o.
ul. Wolności 43, 91-200 Pabianice
NIP: 659-10-9899, REGON: 142000000

Obiekt: Przebudowa drogi powiatowej Nr 3706E na odcinku Budnow - Dąbki
Investor: Starostwo Powiatowe w Poddębicach
ul. Łęczycy 16
99-200 Poddębice
Rysunek: Plan sytuacyjny wraz z zagospodarowaniem nieruchomości
projektant: mgr inż. Krzysztof Piascki
opracował: inż. Karol Skrzak

data: lipiec 2014
nr rysunku: 1.1
skala: 1:500

