














PLAN ZAGOSPODAROWANIA TERENU

ul. 15-lecia

LEGENDA:

-  A-7 proj. oznakowanie pionowe
-  B-43 istn. oznakowanie do wymiany na nowe
-  proj. oznakowanie poziome
-  proj. remont nawierzchni asfaltowej
-  proj. nawierzchnia chodnika z kostki betonowej kolor czerwony
-  proj. nawierzchnia zjazdu z betonu asfaltowego
-  proj. nawierzchnia zjazdu z kostki betonowej kolor grafitowy
-  proj. pobocze gruntowe
-  projektowany obrzeże betonowe 8x30cm
-  projektowany krawężnik betonowy najazdowy 15x22cm
-  projektowany krawężnik betonowy najazdowy obniżony 15x22cm
-  projektowany korytko ściekowe 25x33x8cm
-  granica działki

PE-DRO STUDIO PROJEKTOWE PE-DRO
Piotr Mańczak
64-500 Szamotuły, ul. Łazurowa 10

OBIEKT: PRZEBUDOWA UL 15-LECIA W M. OSTRORÓG

INWESTOR: GMINA OSTRORÓG
UL. WRONIECKA 14
64-500 OSTRORÓG

STADIUM: STARA ORGANIZACJA RUCHU	BRANŻA: DROGOWA	DATA: 06.2018	NR RYS: 02
TEMAT RYSUNKU: PLAN SYTUACYJNY	SKALA: 1:500	PODPIS	

PROJEKTOWAŁ: mgr inż. Piotr Mańczak
PROJEKTANT: WKP/0078/P00D/14