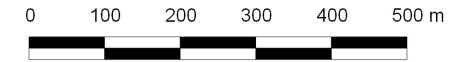














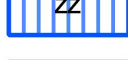



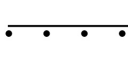


### III ZMIANA STUDIUM UWARUNKWAŃ I KIERUNKÓW ZAGOSPODAROWANIA PRZESTRZENNEGO GMINY KURYŁÓWKA PROJEKT

SKALA 1:10 000



RYSUNEK STUDIUM  
UWARUNKOWANIA W ODNIESIENIU DO OBSZARU OBJĘTEGO  
III ZMIANĄ STUDIUM

#### OZNACZENIA III ZMIANY STUDIUM

-  GRANICE OBSZARU OBJĘTEGO III ZMIANĄ STUDIUM
-  NR OBSZARU
-  TERENY ISTNIEJĄCEJ ZABUDOWY MIESZKANIOWEJ JEDNORODZINNEJ I ZAGRODOWEJ
-  TERENY ISTNIEJĄCEJ ZABUDOWY ZAGRODOWEJ
-  TERENY ISTNIEJĄCEJ ZABUDOWY USŁUGOWEJ
-  TERENY ISTNIEJĄCEGO SPORTU I REKREACJI
-  TERENY ROLNICZE
-  TERENY ISTNIEJĄCYCH LASÓW
-  TERENY ZIELENI NIEURZĄDZONEJ
-  TEREN ISTNIEJĄCEGO CMENTARZA
-  TEREN ISTNIEJĄCYCH WÓD POWIERZCHNIOWYCH ŚRÓDLĄDOWYCH
-  TERENY ISTNIEJĄCYCH DRÓG PUBLICZNYCH
-  OBSZARY SZCZEGÓLNEGO ZAGROŻENIA POWODZIĄ
-  OBSZARY ZAGROŻONE ZALANIEM WODAMI STULETNIAMI
-  STANOWISKO ARCHEOLOGICZNE NR 15 W OŻANNIE
-  OBIEKTY ZABYTKOWE WPISANE DO GMINNEJ EWIDENCJI ZABYTKÓW
-  ODLEGŁOŚCI SANITARNE 50 M I 150 M OD GRANICY CMENTARZA
-  E1 - E3 STACJE TRANSFORMATOROWE 15/04 KV
-  K1 - K8 PRZEPOMPOWNIE ŚCIEKÓW SANITARNYCH

#### INFORMACJA:

OBSZAR OBJĘTY III ZMIANĄ STUDIUM POŁOŻONY JEST:

- 1) W KURYŁÓWSKIM OBSZARZE CHRONIONEGO KRAJOBRAZU
- 2) W OBSZARZE GŁÓWNEGO ZBIORNIKA WÓD PODZIEMNYCH GZPW NR 425  
DĘBICA - STAŁOWA WOLA - RZESZÓW

