









### III ZMIANA STUDIUM UWARUNKWAŃ I KIERUNKÓW ZAGOSPODAROWANIA PRZESTRZENNEGO GMINY KURYLÓWKA PROJEKT

SKALA 1:10 000



UJEDNOLICONY RYSUNEK STUDIUM  
INFRASTRUKTURA TECHNICZNA  
W ODNIESIENIU DO OBSZARU OBJĘTEGO  
III ZMIANĄ STUDIUM

#### OZNACZENIA III ZMIANY STUDIUM

-  GRANICE OBSZARU OBJĘTEGO III ZMIANĄ STUDIUM
-  E1 - E3 STACJA TRANSFORMATOROWA 15/04 kV
-  K1 - K8 PRZEPOMPOWNIĄ ŚCIEKÓW SANITARNYCH
-  15kV LINIA ELEKTROENERGETYCZNA 15 kV
-  w WODOCIĄG
-  t LINIA TELEKOMUNIKACYJNA
-  ZZ OBSZARY SZCZEGÓLNEGO ZAGROŻENIA POWODZIĄ
-  ZZw OBSZARY ZAGROŻONE ZALANIEM WODAMI STULETNIMI

