

STAROSTWO POWIATOWE

w Radomiu

ul. Domagalskiego 7

26-600 RADOM

tel. 048/3655801, fax 048/3655807

znak: GKN-I.6622.15.2013, GKN-I.6622.17.2013,


GKN-I.6622.18.2013, GKN-I.6622.19.2013,

GKN-I.6622.24.2013, GKN-I.6622.27.2013,

GKN-I.6622.29.2013, GKN-I.6622.30.2013,

GKN-I.6622.32.2013

Radom, dnia 07.06.2013 roku



Urząd Gminy Kowala

Kowala 105A

26-624 Kowala

Uprzejmie proszę o powiadomienie w zwyczajowo przyjęty sposób użytkowników gruntów na terenie obrębów: Bardzice, Dąbrówka Zabłotnia, Huta Mazowskańska, Grabina, Kowala, Maliszów, Parznice, Ruda Mała, Romanów, położonych w gminie Kowala oraz wywieszenie na tablicy ogłoszeń i umieszczenie na stronie internetowej Urzędu Gminy załączonych „OBWIESZCZEŃ” z w/w obrębów na okres 14 dni w celu poinformowania o możliwości zapoznania się z wyłożonym do publicznego wglądu projektem ustalenia klasyfikacji gruntów na terenie w/w wsi.

Z up. STAROSTY
inż. Arkadiusz Góźdź
NACZELNIK WYDZIAŁU
Geodezji, Kartografii, Katastru
i Nieruchomości

STAROSTWO POWIATOWE

w Radomiu


ul. Domagalskiego 7

26-600 RADOM

tel. 048/3655801, fax 048/3655807

znak: GKN-I.6622.15.2013

Radom, dnia 07.06.2013 roku



OBWIESZCZENIE

Na podstawie art. 22 ust. 1 i art. 26 ustawy z dnia 17 maja 1989 roku – prawo geodezyjne i kartograficzne (Dz.U.Nr 193, poz. 1287 z 2010 roku z późn.zm.) w związku z § 3, § 4, § 9 ust. 1, § 10 pkt. 1 rozporządzenia Rady Ministrów z dnia 12 września 2012 roku w sprawie gleboznawczej klasyfikacji gruntów (Dz.U.2012, poz. 1246) wykonując dyspozycję zawartą w art. 9 i art. 10 § 1 ustawy z dnia 14 czerwca 1960 roku – kodeks postępowania administracyjnego (tekst jednolity Dz.U.2013, poz. 267)

niniejszym informuję wszystkich zainteresowanych

właścicieli/władających gruntami położonymi w obrębie ewidencyjnym

BARDZICE (w tym przysiółek Józefów)

gmina Kowala, że w **budynku Urzędu Gminy Kowala**

w pokoju nr 43 (II piętro)

na okres 14 dni, w godzinach 8.00-15.00, począwszy

od dnia 29.07.2013 (poniedziałek) 2013 roku do dnia 16.08.2013 (piątek) 2013 roku

**zostanie wyłożony do publicznego wglądu
projekt ustalenia klasyfikacji gruntów**

W okresie wyłożenia wskazanym wyżej można będzie składać zastrzeżenia do projektu ustalenia klasyfikacji w zakresie gruntów stanowiących własność lub będących we władaniu bezpośrednio zainteresowanych, którzy na podstawie okazanych dokumentów posiadać będą przymiot strony.

pouczenie:

jednocześnie informuję, iż czynny udział w sprawie gleboznawczej klasyfikacji gruntów jest ustawowym przywilejem strony, a nie obowiązkiem, od spełnienia którego zależne jest wydanie rozstrzygnięcia przez organ prowadzący.

Z upr. STAROSTY
inż. Arkadiusz Góźdz
NACZELNIK WYDZIAŁU
Geodezji, Kartografii, Katastru
i Nieruchomości


STAROSTWO POWIATOWE
w Radomiu

ul. Domagańskiego 7
26-600 RADOM

tel. 048/3655801, fax 048/3655807

znak: GKN-I.6622.19.2013

Radom, dnia 07.06.2013 roku



OBWIESZCZENIE

Na podstawie art. 22 ust. 1 i art. 26 ustawy z dnia 17 maja 1989 roku – prawo geodezyjne i kartograficzne (Dz.U.Nr 193, poz. 1287 z 2010 roku z późn.zm.) w związku z § 3, § 4, § 9 ust. 1, § 10 pkt. 1 rozporządzenia Rady Ministrów z dnia 12 września 2012 roku w sprawie gleboznawczej klasyfikacji gruntów (Dz.U.2012, poz. 1246) wykonując dyspozycję zawartą w art. 9 i art. 10 § 1 ustawy z dnia 14 czerwca 1960 roku – kodeks postępowania administracyjnego (tekst jednolity Dz.U.2013, poz. 267)

niniejszym informuję wszystkich zainteresowanych

właścicieli/władających gruntami położonymi w obrębie ewidencyjnym

GRABINA (w tym przysiółki Bukowiec i Osiek)

gmina Kowala, że w **budynku Urzędu Gminy Kowala**

w pokoju nr 43 (II piętro)

na okres 14 dni, w godzinach 8.00-15.00, począwszy

od dnia 29.07.2013 (poniedziałek) 2013 roku do dnia 16.08.2013 (piątek) 2013 roku

**zostanie wyłożony do publicznego wglądu
projekt ustalenia klasyfikacji gruntów**

W okresie wyłożenia wskazanym wyżej można będzie składać zastrzeżenia do projektu ustalenia klasyfikacji w zakresie gruntów stanowiących własność lub będących we władaniu bezpośrednio zainteresowanych, którzy na podstawie okazanych dokumentów posiadać będą przymiot strony.

pouczenie:

jednocześnie informuję, iż czynny udział w sprawie gleboznawczej klasyfikacji gruntów jest ustawowym przywilejem strony, a nie obowiązkiem, od spełnienia którego zależne jest wydanie rozstrzygnięcia przez organ prowadzący.

Z up. STAROSTY
inż. Arkadiusz Góźdz
NACZELNIK WYDZIAŁU
Geodezji, Kartografii, Katastru
i Nieruchomości


STAROSTWO POWIATOWE
w Radomiu

ul. Domagalskiego 7
26-600 RADOM

tel. 048/3655801, fax 048/3655807

znak: GKN-I.6622.18.2013

Radom, dnia 07.06.2013 roku



OBWIESZCZENIE

Na podstawie art. 22 ust. 1 i art. 26 ustawy z dnia 17 maja 1989 roku – prawo geodezyjne i kartograficzne (Dz.U.Nr 193, poz. 1287 z 2010 roku z późn.zm.) w związku z § 3, § 4, § 9 ust. 1, § 10 pkt. 1 rozporządzenia Rady Ministrów z dnia 12 września 2012 roku w sprawie gleboznawczej klasyfikacji gruntów (Dz.U.2012, poz. 1246) wykonując dyspozycję zawartą w art. 9 i art. 10 § 1 ustawy z dnia 14 czerwca 1960 roku – kodeks postępowania administracyjnego (tekst jednolity Dz.U.2013, poz. 267)

niniejszym informuję wszystkich zainteresowanych

właścicieli/władających gruntami położonymi w obrębie ewidencyjnym

HUTA MAZOWSZAŃSKA (w tym przysiółek Zenonów)

gmina Kowala, że w **budynku Urzędu Gminy Kowala**

w pokoju nr 43 (II piętro)

na okres 14 dni, w godzinach 8.00-15.00, począwszy

od dnia 29.07.2013 (poniedziałek) 2013 roku do dnia 16.08.2013 (piątek) 2013 roku

**zostanie wyłożony do publicznego wglądu
projekt ustalenia klasyfikacji gruntów**

W okresie wyłożenia wskazanym wyżej można będzie składać zastrzeżenia do projektu ustalenia klasyfikacji w zakresie gruntów stanowiących własność lub będących we władaniu bezpośrednio zainteresowanych, którzy na podstawie okazanych dokumentów posiadać będą przymiot strony.

pouczenie:

jednocześnie informuję, iż czynny udział w sprawie gleboznawczej klasyfikacji gruntów jest ustawowym przywilejem strony, a nie obowiązkiem, od spełnienia którego zależne jest wydanie rozstrzygnięcia przez organ prowadzący.

Z up. STAROSTY
inż. Arkadiusz Góźdź
NACZELNIK WYDZIAŁU
Geodezji, Kartografii, Katastru
i Nieruchomości


STAROSTWO POWIATOWE
w Radomiu

ul. Domagalskiego 7
26-600 RADOM

tel. 048/3655801, fax 048/3655807

znak: GKN-I.6622.27.2013

Radom, dnia 07.06.2013 roku



OBWIESZCZENIE

Na podstawie art. 22 ust. 1 i art. 26 ustawy z dnia 17 maja 1989 roku – prawo geodezyjne i kartograficzne (Dz.U.Nr 193, poz. 1287 z 2010 roku z późn.zm.) w związku z § 3, § 4, § 9 ust. 1, § 10 pkt. 1 rozporządzenia Rady Ministrów z dnia 12 września 2012 roku w sprawie gleboznawczej klasyfikacji gruntów (Dz.U.2012, poz. 1246) wykonując dyspozycję zawartą w art. 9 i art. 10 § 1 ustawy z dnia 14 czerwca 1960 roku – kodeks postępowania administracyjnego (tekst jednolity Dz.U.2013, poz. 267)

niniejszym informuję wszystkich zainteresowanych

właścicieli/władających gruntami położonymi w obrębie ewidencyjnym

MALISZÓW

gmina Kowala, że w **budynku Urzędu Gminy Kowala**

w pokoju nr 43 (II piętro)

na okres 14 dni, w godzinach 8.00-15.00, począwszy

od dnia 29.07.2013 (poniedziałek) 2013 roku do dnia 16.08.2013 (piątek) 2013 roku

zostanie wyłożony do publicznego wglądu projekt ustalenia klasyfikacji gruntów

W okresie wyłożenia wskazanym wyżej można będzie składać zastrzeżenia do projektu ustalenia klasyfikacji w zakresie gruntów stanowiących własność lub będących we władaniu bezpośrednio zainteresowanych, którzy na podstawie okazanych dokumentów posiadać będą przymiot strony.

pouczenie:

jednocześnie informuję, iż czynny udział w sprawie gleboznawczej klasyfikacji gruntów jest ustawowym przywilejem strony, a nie obowiązkiem, od spełnienia którego zależne jest wydanie rozstrzygnięcia przez organ prowadzący.

Z up. STAROSTY
inż. Arkadiusz Góźdz
NACZELNIK WYDZIAŁU
Geodezji, Kartografii, Katastru
i Nieruchomości


STAROSTWO POWIATOWE
w Radomiu

ul. Domagalskiego 7
26-600 RADOM

tel. 048/3655801, fax 048/3655807

znak: GKN-I.6622.32.2013

Radom, dnia 07.06.2013 roku



OBWIESZCZENIE

Na podstawie art. 22 ust. 1 i art. 26 ustawy z dnia 17 maja 1989 roku – prawo geodezyjne i kartograficzne (Dz.U.Nr 193, poz. 1287 z 2010 roku z późn.zm.) w związku z § 3, § 4, § 9 ust. 1, § 10 pkt. 1 rozporządzenia Rady Ministrów z dnia 12 września 2012 roku w sprawie gleboznawczej klasyfikacji gruntów (Dz.U.2012, poz. 1246) wykonując dyspozycję zawartą w art. 9 i art. 10 § 1 ustawy z dnia 14 czerwca 1960 roku – kodeks postępowania administracyjnego (tekst jednolity Dz.U.2013, poz. 267)

niniejszym informuję wszystkich zainteresowanych

właścicieli/władających gruntami położonymi w obrębie ewidencyjnym

ROMANÓW

gmina Kowala, że w **budynku Urzędu Gminy Kowala**

w pokoju nr 43 (II piętro)

na okres 14 dni, w godzinach 8.00-15.00, począwszy

od dnia 29.07.2013 (poniedziałek) 2013 roku do dnia 16.08.2013 (piątek) 2013 roku

**zostanie wyłożony do publicznego wglądu
projekt ustalenia klasyfikacji gruntów**

W okresie wyłożenia wskazanym wyżej można będzie składać zastrzeżenia do projektu ustalenia klasyfikacji w zakresie gruntów stanowiących własność lub będących we władaniu bezpośrednio zainteresowanych, którzy na podstawie okazanych dokumentów posiadać będą przymiot strony.


pouczenie:

jednocześnie informuję, iż czynny udział w sprawie gleboznawczej klasyfikacji gruntów jest ustawowym przywilejem strony, a nie obowiązkiem, od spełnienia którego zależne jest wydanie rozstrzygnięcia przez organ prowadzący.

Z up. STAROSTY
inż. Arkadiusz Góźdź
NACZELNIK WYDZIAŁU
Geodezji, Kartografii, Katastru
i Nieruchomości

STAROSTWO POWIATOWE
w Radomiu
ul. Domagalskiego 7
26-600 RADOM
tel. 048/3655801, fax 048/3655807
znak: GKN-I.6622.17.2013

Radom, dnia 4.06.2013 roku



OBWIESZCZENIE

Na podstawie art. 22 ust. 1 i art. 26 ustawy z dnia 17 maja 1989 roku – prawo geodezyjne i kartograficzne (Dz.U.Nr 193, poz. 1287 z 2010 roku z późn.zm.) w związku z § 3, § 4, § 9 ust. 1, § 10 pkt. 1 rozporządzenia Rady Ministrów z dnia 12 września 2012 roku w sprawie gleboznawczej klasyfikacji gruntów (Dz.U.2012, poz. 1246) wykonując dyspozycję zawartą w art. 9 i art. 10 § 1 ustawy z dnia 14 czerwca 1960 roku – kodeks postępowania administracyjnego (tekst jednolity Dz.U.2013, poz. 267)

niniejszym informuję wszystkich zainteresowanych

właścicieli/władających gruntami położonymi w obrębie ewidencyjnym

DĄBRÓWKA ZABŁOTNIA

gmina Kowala, że w **budynku Urzędu Gminy Kowala**
w pokoju nr 43 (II piętro)

na okres 14 dni, w godzinach 8.00-15.00, począwszy

od dnia 29.07.2013(poniedziałek) 2013 roku do dnia 16.08.2013(piątek) 2013 roku

**zostanie wyłożony do publicznego wglądu
projekt ustalenia klasyfikacji gruntów**

W okresie wyłożenia wskazanym wyżej można będzie składać zastrzeżenia do projektu ustalenia klasyfikacji w zakresie gruntów stanowiących własność lub będących we władaniu bezpośrednio zainteresowanych, którzy na podstawie okazanych dokumentów posiadać będą przymiot strony.

pouczenie:

jednocześnie informuję, iż czynny udział w sprawie gleboznawczej klasyfikacji gruntów jest ustawowym przywilejem strony, a nie obowiązkiem, od spełnienia którego zależne jest wydanie rozstrzygnięcia przez organ prowadzący.

Z up. STAROSTY
inż. Arkadiusz Gózdź
NACZELNIK WYDZIAŁU
Geodezji, Kartografii, Katastru
i Nieruchomości

STAROSTWO POWIATOWE
w Radomiu
ul. Domagalskiego 7
26-600 RADOM
tel. 048/3655801, fax 048/3655807
znak: GKN-I.6622.30.2013

Radom, dnia 4.06.2013 roku



OBWIESZCZENIE

Na podstawie art. 22 ust. 1 i art. 26 ustawy z dnia 17 maja 1989 roku – prawo geodezyjne i kartograficzne (Dz.U.Nr 193, poz. 1287 z 2010 roku z późn.zm.) w związku z § 3, § 4, § 9 ust. 1, § 10 pkt. 1 rozporządzenia Rady Ministrów z dnia 12 września 2012 roku w sprawie gleboznawczej klasyfikacji gruntów (Dz.U.2012, poz. 1246) wykonując dyspozycję zawartą w art. 9 i art. 10 § 1 ustawy z dnia 14 czerwca 1960 roku – kodeks postępowania administracyjnego (tekst jednolity Dz.U.2013, poz. 267)

niniejszym informuję wszystkich zainteresowanych

właścicieli/władających gruntami położonymi w obrębie ewidencyjnym

RUDA MAŁA

gmina Kowala, że w **budynku Urzędu Gminy Kowala**

w pokoju nr 43 (II piętro)

na okres 14 dni, w godzinach 8.00-15.00, począwszy

od dnia 29.07.2013(poniedziałek) 2013 roku do dnia 16.08.2013(piątek) 2013 roku

zostanie wyłożony do publicznego wglądu projekt ustalenia klasyfikacji gruntów

W okresie wyłożenia wskazanym wyżej można będzie składać zastrzeżenia do projektu ustalenia klasyfikacji w zakresie gruntów stanowiących własność lub będących we władaniu bezpośrednio zainteresowanych, którzy na podstawie okazanych dokumentów posiadać będą przymiot strony.


pouczenie:

jednocześnie informuję, iż czynny udział w sprawie gleboznawczej klasyfikacji gruntów jest ustawowym przywilejem strony, a nie obowiązkiem, od spełnienia którego zależne jest wydanie rozstrzygnięcia przez organ prowadzący.

Z up. STAROSTY
inż. Arkadiusz Gózdź
NACZELNIK WYDZIAŁU
Geodezji, Kartografii, Katastru
i Nieruchomości

STAROSTWO POWIATOWE
w Radomiu
ul. Domagalskiego 7
26-600 RADOM
tel. 048/3655801, fax 048/3655807
znak: GKN-I.6622.24.2013

Radom, dnia 4.06.2013 roku



OBWIESZCZENIE

Na podstawie art. 22 ust. 1 i art. 26 ustawy z dnia 17 maja 1989 roku – prawo geodezyjne i kartograficzne (Dz.U.Nr 193, poz. 1287 z 2010 roku z późn.zm.) w związku z § 3, § 4, § 9 ust. 1, § 10 pkt. 1 rozporządzenia Rady Ministrów z dnia 12 września 2012 roku w sprawie gleboznawczej klasyfikacji gruntów (Dz.U.2012, poz. 1246) wykonując dyspozycję zawartą w art. 9 i art. 10 § 1 ustawy z dnia 14 czerwca 1960 roku – kodeks postępowania administracyjnego (tekst jednolity Dz.U.2013, poz. 267)

niniejszym informuję wszystkich zainteresowanych

właścicieli/władających gruntami położonymi w obrębie ewidencyjnym

KOWAŁA, KOWAŁA KOLONIA, KOWAŁÓWKA

gmina Kowala, że w **budynku Urzędu Gminy Kowala**
w pokoju nr 43 (II piętro)

na okres 14 dni, w godzinach 8.00-15.00, począwszy

od dnia 29.07.2013(poniedziałek) 2013 roku do dnia 16.08.2013(piątek) 2013 roku

**zostanie wyłożony do publicznego wglądu
projekt ustalenia klasyfikacji gruntów**

W okresie wyłożenia wskazanym wyżej można będzie składać zastrzeżenia do projektu ustalenia klasyfikacji w zakresie gruntów stanowiących własność lub będących we władaniu bezpośrednio zainteresowanych, którzy na podstawie okazanych dokumentów posiadać będą przymiot strony.

pouczenie:

jednocześnie informuję, iż czynny udział w sprawie gleboznawczej klasyfikacji gruntów jest ustawowym przywilejem strony, a nie obowiązkiem, od spełnienia którego zależne jest wydanie rozstrzygnięcia przez organ prowadzący.

Z up. STAROSTY
inż. Arkadiusz Góźdz
NACZELNIK WYDZIAŁU
Geodezji, Kartografii, Katastru
i Nieruchomości