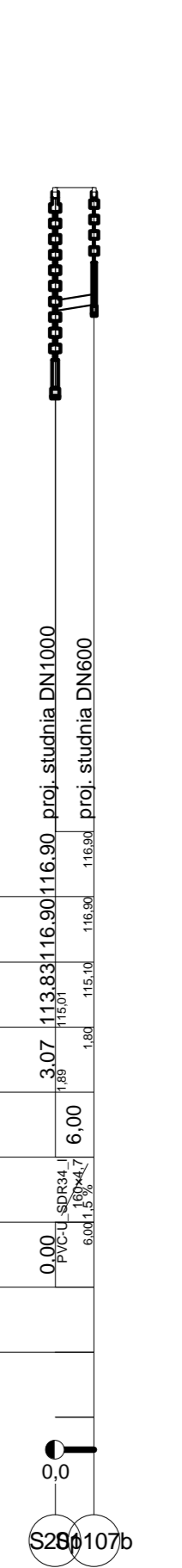
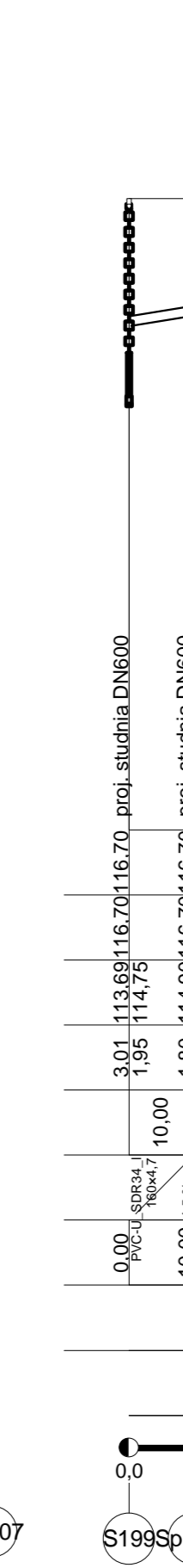
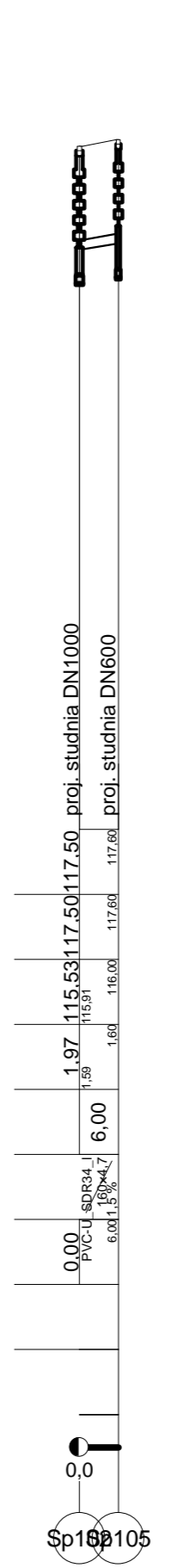
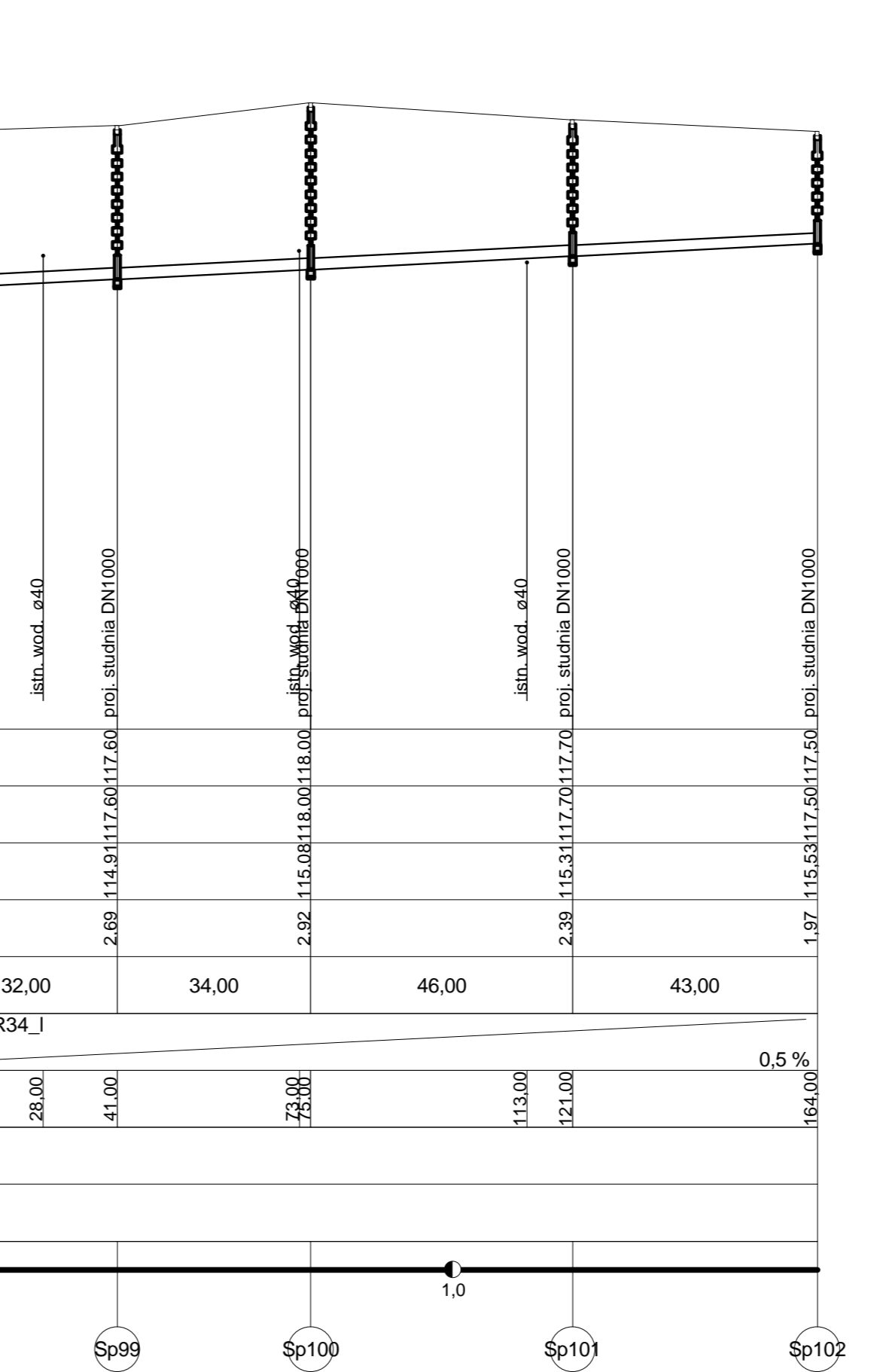
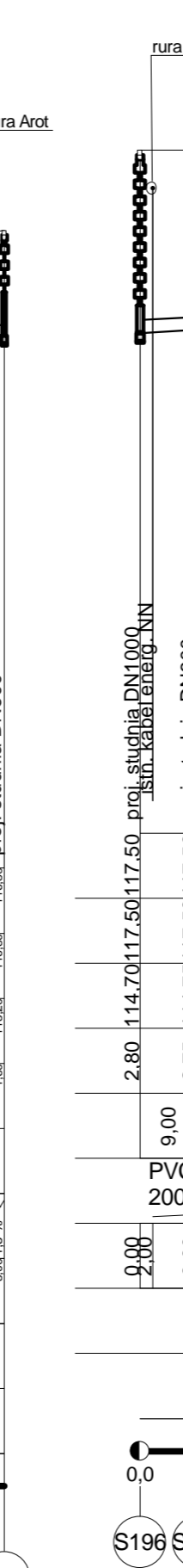

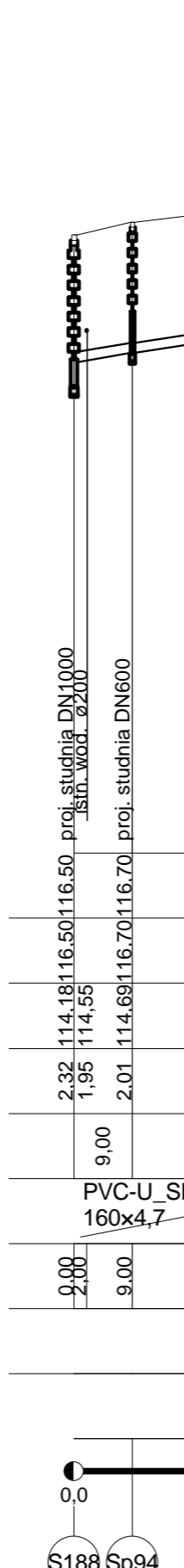

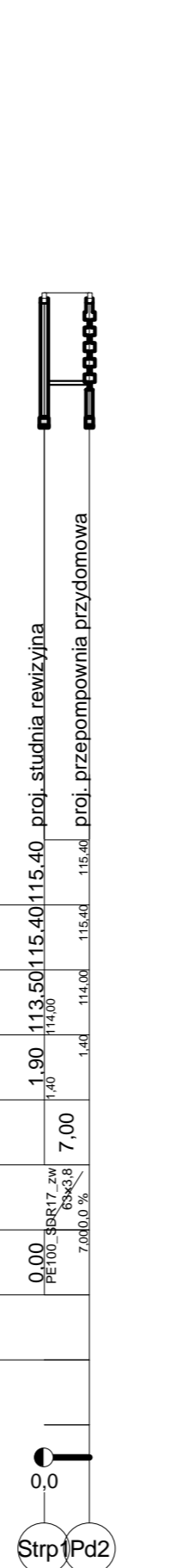
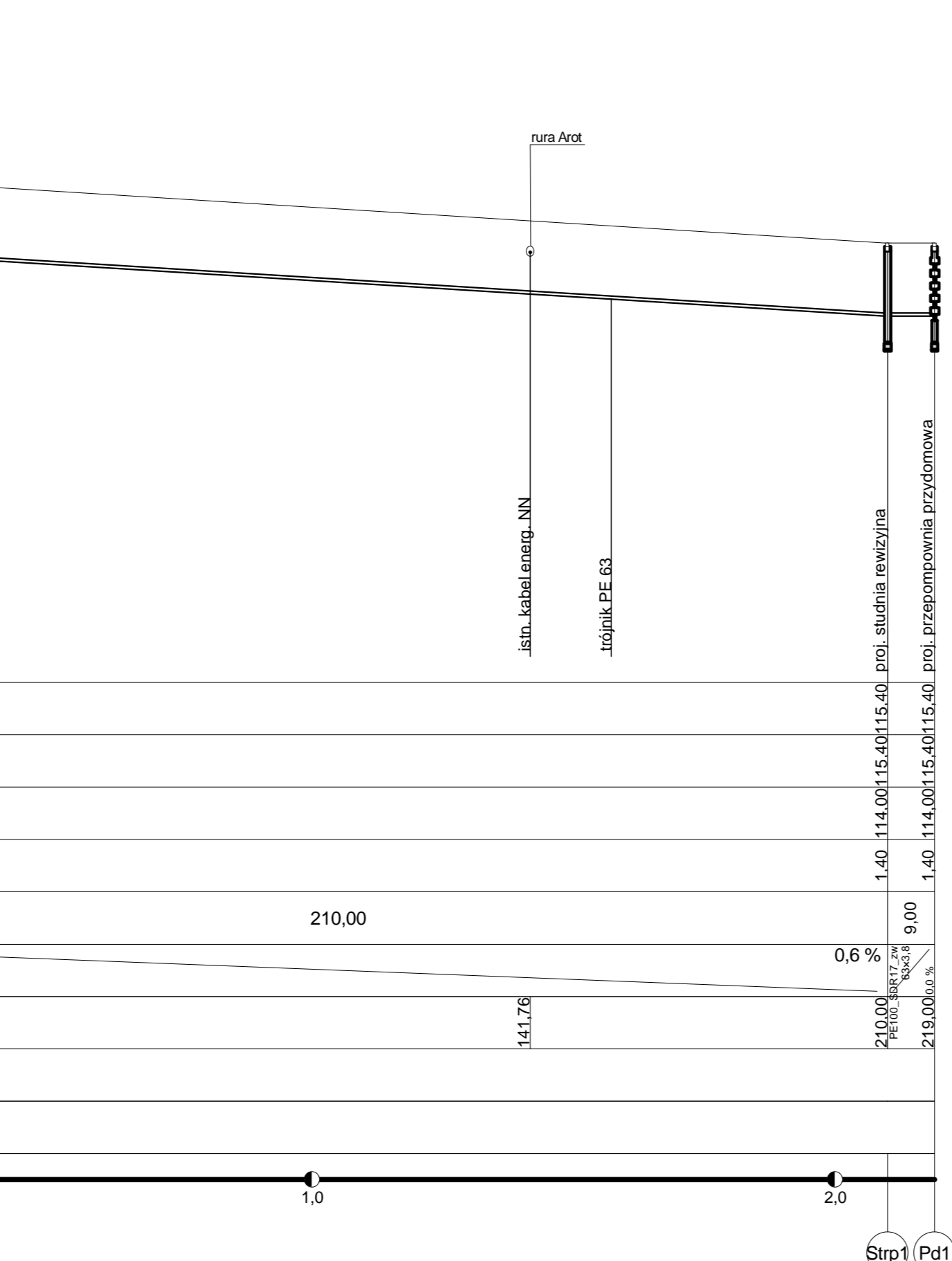



Poziom porównawczy 107,00 m n.p.m.

Rzędna terenu projektowanego	
Rzędna terenu istniejącego	
Rzędna dna kanału	
Zagłębienie dna kanału [m]	
Odległości [m]	
Średnice, materiał	
Długość trasy [m]	
Podsypka	
Zасыпка	



Projekt: SIEĆ KANALIZACJI SANITARNEJ			
Adres obiektu: KOŁBIEL, BORKÓW, RUDNO, RUDZIENKO, TERESIN, GM. KOŁBIEL			
Nazwa rysunku: PROFIL PRZYŁĄCZY KANALIZACJI SANITARNEJ			
Skala: SANITARNA		Skala: 1:1000/100	
Projektant: mgr inż. PAWEŁ BOBROWSKI MAZ/0201/POOS/07	Nr uprawnień:	Podpis:	Nr rysunku:
Projektant sprawdzający: mgr inż. PAWEŁ RĘDZIŃSKI MAZ/0428/POOS/09	Nr uprawnień:	Podpis:	14
PRAWA AUTORSKIE ZASTRZEŻONE		Data: XI.2011 r.	Strona: