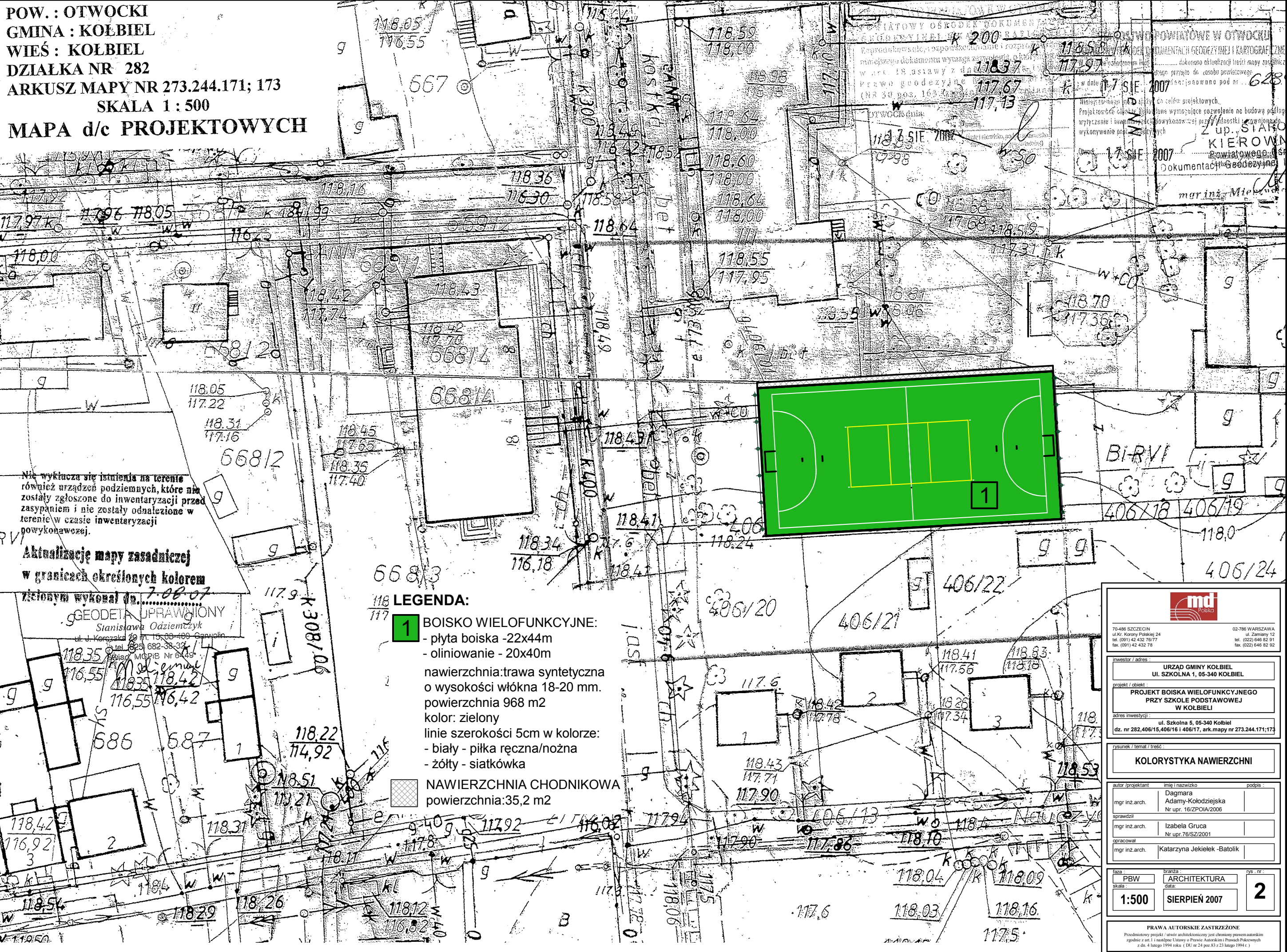



POW. : OTWOCKI
 GMINA : KOLBIEL
 WIEŚ : KOLBIEL
 DZIAŁKA NR 282
 ARKUSZ MAPY NR 273.244.171; 173
 SKALA 1 : 500
 MAPA d/c PROJEKTOWYCH




Nie wyklucza się istnienia na terenie również urządzeń podziemnych, które nie zostały zgłoszone do inwentaryzacji przed zasypaniem i nie zostały odnalezione w terenie w czasie inwentaryzacji powykonawczej.

Aktualizację mapy zasadniczej w granicach określonych kolorem zielonym wykonał dn. 7.08.07

GEODETA UPRAWNIONY
 Stanisław Ożymczyk
 ul. J. Korczaka 20 m. 16-00-400 Gąsowin
 tel. 833 682-38-32
 Biuro MGPIB Nr 0449

- LEGENDA:**
- 1** BOISKO WIELOFUNKCYJNE:
 - płyta boiska - 22x44m
 - oliniowanie - 20x40m
 - nawierzchnia: trawa syntetyczna o wysokości włókna 18-20 mm.
 - powierzchnia 968 m²
 - kolor: zielony
 - linie szerokości 5cm w kolorze:
 - biały - piłka ręczna/nożna
 - żółty - siatkówka
 -  NAWIERZCHNIA CHODNIKOWA
 powierzchnia: 35,2 m²

	
70-486 SZCZECIN ul. Korony Polskiej 24 tel. (091) 42 432 76/77 fax. (091) 42 432 78	
02-786 WARSZAWA ul. Zamiana 12 tel. (022) 646 82 91 fax. (022) 646 82 92	
inwestor / adres: URZĄD GMINY KOLBIEL UL. SZKOLNA 1, 05-340 KOLBIEL	
projekt / obiekt: PROJEKT BOISKA WIELOFUNKCYJNEGO PRZY SZKOLE PODSTAWOWEJ W KOLBIELI	
adres inwestycji: ul. Szkolna 5, 05-340 Kolbiel dz. nr 282, 406/15, 406/16 i 406/17, ark. mapy nr 273.244.171; 173	
KOLORYSTYKA NAWIERZCHNI	
autor / projektant	imię / nazwisko / podpis
mgr inż. arch.	Dagmara Adamy-Kołodziejska Nr upr. 16/ZPOIA/2006
sprawdził	
mgr inż. arch.	Izabela Gruca Nr upr. 76/SZ/2001
opracował	
mgr inż. arch.	Katarzyna Jekielek - Batolik
faza: PBW	branża: ARCHITEKTURA
skala: 1:500	data: SIERPIEŃ 2007
2	
PRAWA AUTORSKIE ZASTRZEŻONE Przedmiotowy projekt / uwaga architektoniczna jest chroniony prawem autorskim zgodnie z art. 1 i następnymi Ustawy o Prawie Autorskim i Prawach Pokrewnych z dn. 4 lutego 1994 roku (Dz. Urz. 24 poz. 83 z 23 kiego 1994 r.)	