

**MAPA DO CELÓW PROJEKTYWNYCH**  
 Nr ew. zgłoszenia GK.III.6640.1.3060.2015  
 Miejscowość : Dobrzyńciewo, dz.16, 44  
 Jednostka ewidencyjna : 141705\_2 : Kolbiel  
 Obręb : 141705\_2.0007 : Dobrzyńciewo  
 Skala 1:500  
 Ark. mapy zasadniczej : numeryczna  
 Układ współrzędnych płaskich 2000 strefa 7  
 Układ wysokościi Kronsztadt 86  
 Stan na dzień 24.09.2015r.

Nie wyklucza się istnienia na terenie również urządzeń podziemnych, które nie zostały zgłoszone do Inwentaryzacji geodezyjnej.

Treść mapy w obszarze oznaczonym kolorem pomarańczowym w zakresie granic działek ewidencyjnych, konturów użytków gruntowych, konturów klas glebowych jest zgodna z treścią mapy ewidencyjnej.










Mapa została wykonana bez ustalenia obciążen, o których mowa w § 80.4 rozporządzenia MNiRW z dnia 09.11.2011r.

Mapa niniejsza nie może służyć do projektowania budynków w odległości nie większej niż 4,0 m od granicy.

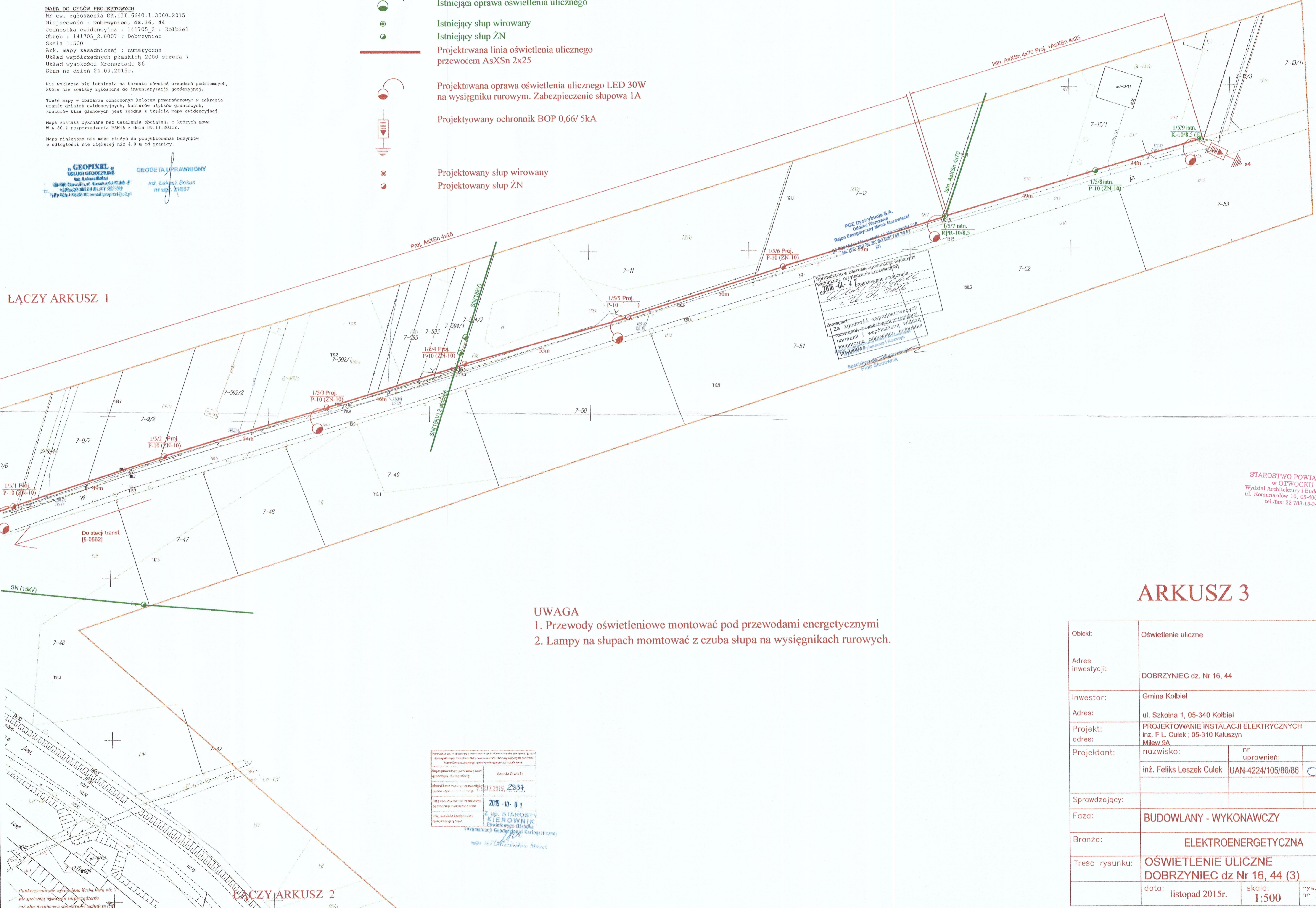
**GEOPIXEL**  
 USŁUGI GEODEZYJNE  
 inż. Łukasz Borkus  
 ul. Koszowa 43, 05-400 Milew 9A  
 tel./fax: 22 888 11 111, 22 888 11 111  
 NIP: 142-126-126-442, e-mail: geopixel@wp.pl

**GEODETA UPRAWNIONY**  
 inż. Łukasz Borkus  
 nr upraw. 21187

**OZNACZENIA**

-  Istniejąca linia napowietrzna n.N (wg. opisu)
-  Istniejąca oprawa oświetlenia ulicznego
-  Istniejący słup wirowany
-  Istniejący słup ŻN
-  Projektowana linia oświetlenia ulicznego przewodem AsXS<sub>n</sub> 2x25
-  Projektowana oprawa oświetlenia ulicznego LED 30W na wysięgniku rurowym. Zabezpieczenie słupowa 1A
-  Projektowany ochronnik BOP 0,66/ 5kA
-  Projektowany słup wirowany
-  Projektowany słup ŻN

ŁĄCZY ARKUSZ 1



Sprawdzono w zakresie zgodności wytycznymi Wzrostkami przytoczonymi w załączniku nr 2016-04-27. Projektowane urządzenia są zgodne z wymaganiami i współzgodną wiedzą techniczną odpowiednią do budowy i eksploatacji sieci elektroenergetycznej.


Specjalista: inż. Stanisław Kierownik  
 Projekt: Słownik

STAROSTWO POWIATOWE  
 w OTWOCKU  
 Wydział Architektury i Budownictwa  
 ul. Komunardów 10, 05-400 Otwock  
 tel./fax: 22 788-15-34

**ARKUSZ 3**

**UWAGA**  
 1. Przewody oświetleniowe montować pod przewodami energetycznymi  
 2. Lamy na słupach montować z czuba słupa na wysięgnikach rurowych.

Wykonano: 17.10.2015  
 2015-10-01  
 inż. Stanisław Kierownik  
 Kierownik  
 Powiatowego Ośrodka  
 Informacji Geodezyjnej i Kartograficznej

Obiekt:	Oświetlenie uliczne		
Adres inwestycji:	DOBRZYŃCIEWO dz. Nr 16, 44		
Inwestor:	Gmina Kolbiel		
Adres:	ul. Szkolna 1, 05-340 Kolbiel		
Projekt adres:	PROJEKTOWANIE INSTALACJI ELEKTRYCZNYCH inż. F.L. Culek ; 05-310 Kaluszyń Milew 9A		
Projektant:	nazwisko:	nr uprawnień:	
	inż. Feliks Leszek Culek	UAN-4224/105/86/86	
Sprawdzający:			
Faza:	BUDOWLANY - WYKONAWCZY		
Branża:	ELEKTROENERGETYCZNA		
Treść rysunku:	OŚWIETLENIE ULICZNE DOBRZYŃCIEWO dz Nr 16, 44 (3)		
data:	listopad 2015r.	skala:	rys. nr 3
		1:500	

ŁĄCZY ARKUSZ 2