

ODPIS

**PROTOKÓŁ NR GK.IV.6630.175.2016**

z narady koordynacyjnej w sprawie sytuowania projektowanych sieci uzbrojenia terenu

STAROSTWO POWIATOWE  
w OTWOCKU  
Wydział Architektury i Budownictwa  
ul. Komunardów 10, 05-400 Otwock  
tel/fax: 22 788-15-34

Na podstawie art. 28b ust. 6 ustawy z dnia 17 maja 1989 r. Prawo geodezyjne i kartograficzne (Dz. U. z 2015r. poz. 520, j.t. z późn. zm.)

Przedmiot narady: Sieć energetyczna napowietrzna NN oświetlenia ulicznego.

Położenie obiektu: Dobrzyniec, dz. 16, 44, gm. Kołbiel

Inwestor: Gmina Kołbiel, ul. Szkolna 1, 05-340 Kołbiel




Wnioskodawca: Projektowanie Instalacji Elektryczności inż. Feliks Leszek Culek, 05-310 Kałuszyn, Milew 9A

na wniosek z dnia 2016-05-30

Sposób przeprowadzenia narady: zebranie zainteresowanych podmiotów

Miejsce narady: Otwock, ul. Górna 13

Przewodniczący narady: Krzysztof Wąsowski - Główny Specjalista w Wydziale Geodezji i Kartografii

Lp.	Oznaczenie reprezentowanych podmiotów imię i nazwisko uczestnika narady	Stanowiska uczestników narady – uwagi i zalecenia	Podpis
1.	PGE Dystrybucja S.A., R.E. Mińsk Maz.- Paweł Idziak	bez uwagi	
2.	Zarząd Dróg Powiatowych w Otwocku – Robert Kiliszczyk	bez uwagi	
3.	Przedstawiciel Urzędu Gminy Kołbiel – Piotr Żelazko	W miejscach zbliżeni do istniejącej sieci wodociągowej wykopy prowadzić ręcznie pod nadzorem Przedstawicieli Gminy Kołbiel,	
4.			

**Stanowisko przewodniczącego narady:**

Punkty osnowy geodezyjnej zabezpieczyć przed zniszczeniem, a w razie zniszczenia zlecić ich odtworzenie uprawnionej jednostce wykonawstwa geodezyjnego.

Prace ziemne w rejonie istniejącego uzbrojenia podziemnego i na skrzyżowaniach z uzbrojeniem już istniejącym należy wykonywać w taki sposób, aby nie uszkodzić istniejących urządzeń z zachowaniem normatywnych odległości.

*za zgodności z oryginałem*  
**Feliks Culek**  
PROJEKTANT  
Instalacji elektrycznych  
inż. Feliks Leszek Culek  
upr. bud. UAN-4220/105/86/86  
05-310 Kałuszyn, Milew 9A

z up. STAROSTA  
inż. Krzysztof Wąsowski  
Główny Specjalista  
Wydział Geodezji i Kartografii