

MAPA ZASADNICZA 1 : 500

POWIĘKSZENIE MAPY ZASADNICZEJ 1:1000 Sekcja:21c
 MAPA MOŻE SŁUżyć DO CELÓW PROJEKTOWYCH
 Stan aktualny na dzień: 28.02.2008r.

Województwo: wielkopolskie
 Powiat: szamotulski
 Gmina: Kaźmierz

Obsęb: KAŻMIERZ

Ark. 6 Działka: 1231 Pow: 0.2942ha
 Ark. 6 Działka: 1233 Pow. 0.1496ha
 Ks. Wiecz. : 21939
 Właściciel: GMIŃA KAŻMIERZ

Ks. Rob. 33/2008 KERG. 743-47/2008
 Dz. zam. 1042/2008

Wykonawca :
BIURO USŁUG GEODEZYJNYCH I KARTOGRAFICZNYCH
Ryszard Karpiak
 geodeta uprawniony
 64 - 500 Szamotuły, ul. M. Skłodowskiej 1d / 2
 tel./ fax (061) 29-22-412 NIP 787-002-34-60

Szamotuły, dnia 25.03.2008r.

RYSZARD KARPISK
 geodeta uprawniony
 nr upr. 9822/90
 64-500 Szamotuły, ul. M. Skłodowskiej 1d/2
 tel./fax (061) 29-22-412

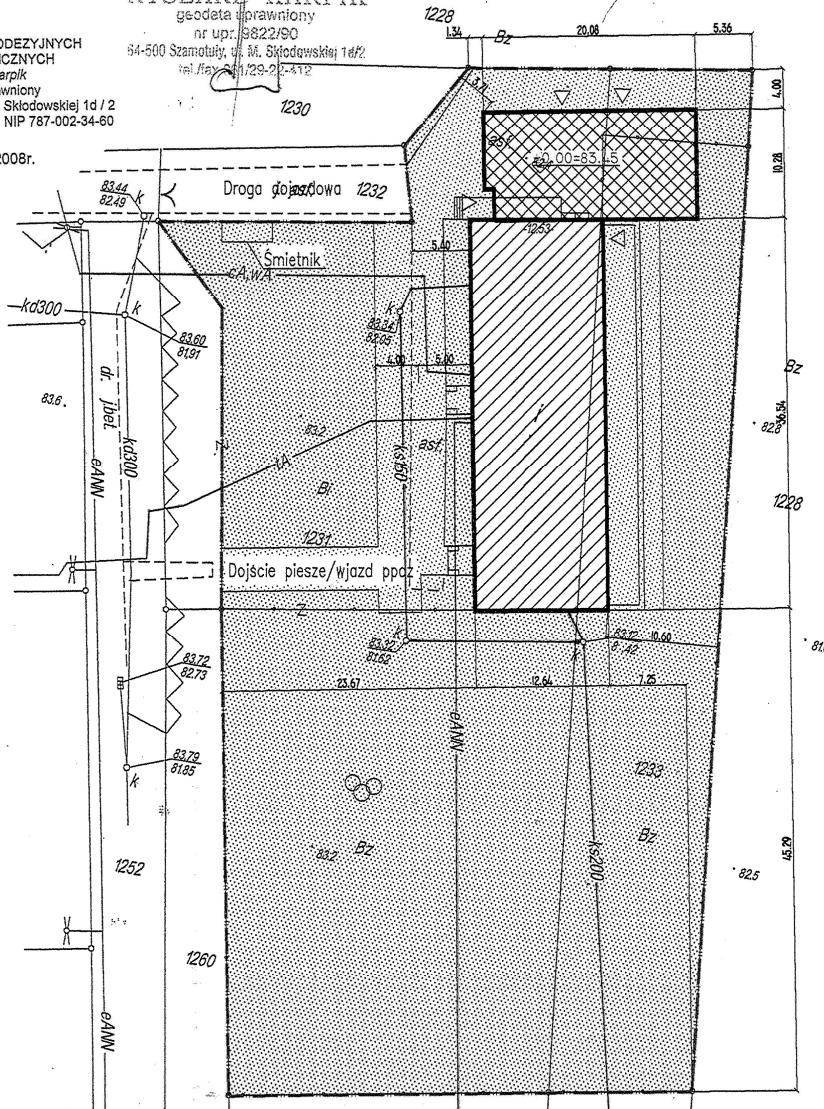
STAROSTA SZAMOTULSKI
 POWIATOWY OŚRODEK DOKUMENTACJI
 GEODEZYJNEJ I KARTOGRAFICZNEJ
 w Szamotulach

W obszarze oznaczonym linią
 dokonano aktualizacji treści mapy zasadniczej.
 Dokumenty z pomiaru uzupełniającego przyjęto do
 zasobu powstałego w dniu 28.03.2008r.
 i zarejestrowano pod nr 743-47/2008

Niniejsza mapa może służyć do celów projektowych.
 Projektowane obiekty budowlane wymagające pozwolenia
 na budowę podlegają wytyczeniu i inwentaryzacji
 powykonawczej przez jednostki
 uprawnione do wykonywania prac geodezyjnych

Szamotuły, dnia 28.03.2008r.
 Powiatowego Ośrodka Dokumentacji
 Geodezyjnej i Kartograficznej

mgr inż. Paweł Rybak








RZECZOZNAWCA DO SPRAW ZABEZPIECZEŃ
 PRZECIWOPOŻAROWYCH
 st. bryg. w sz. 5021 mgr Zenon Freitag Nr upr. 189/93
 Poznań, dnia 28.03.2008r.
 godność projektu z wymaganiami
 ochrony przeciwpożarowej
 stwierdzam
 bez uwag

Zaopiniowano pod względem zgodności
 z przepisami bezpieczeństwa i higieny pracy
 oraz wymaganiami ergonomii:

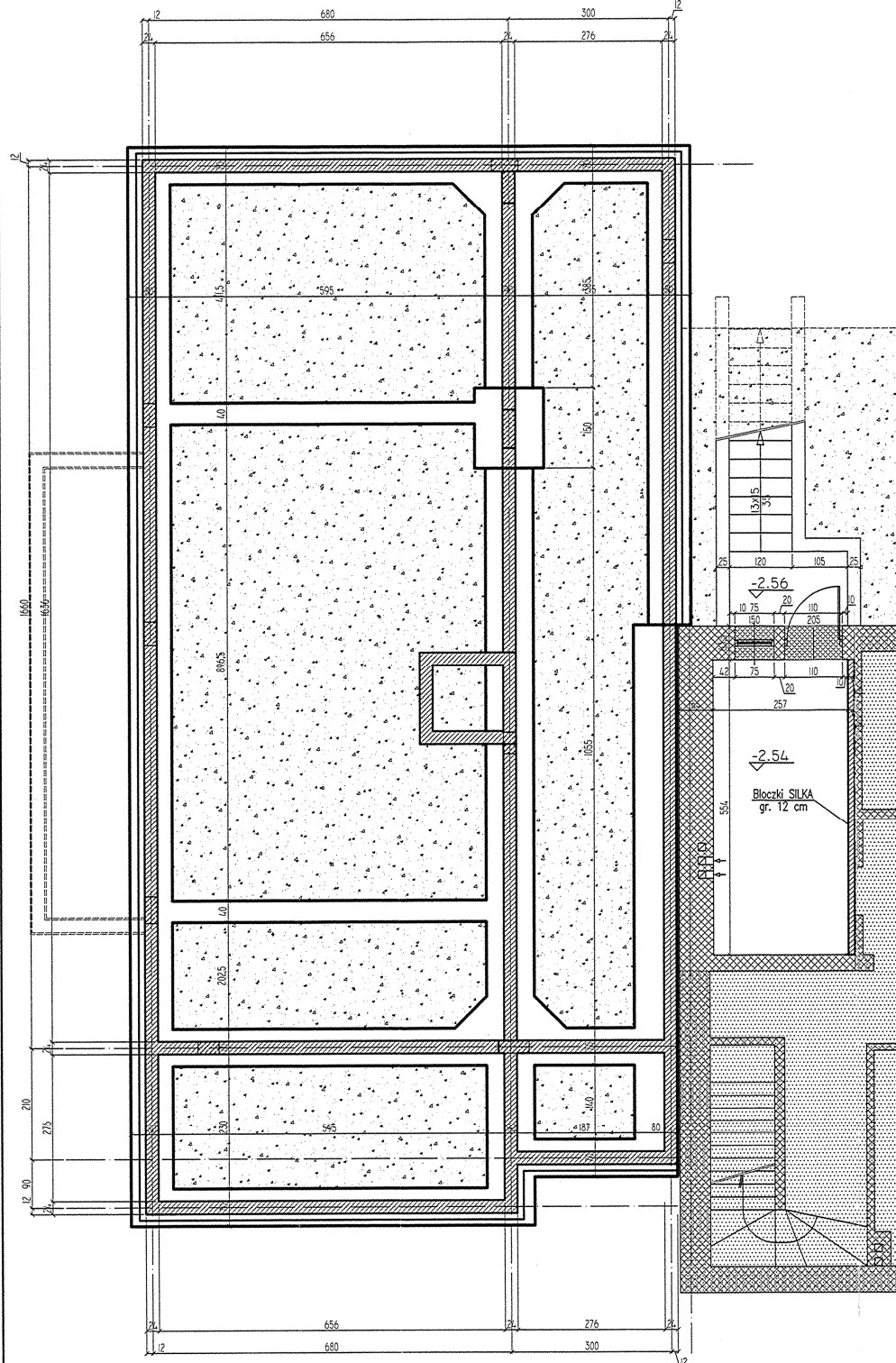
- 1) bez zastrzeżeń
- 2) z zastrzeżeniami wymienionymi w załączniku opinii

Lp. opinii 40
 Data 04.03.08
 Rzeczoznawca ds. Bezpieczeństwa
 i Higieny Pracy
 inż. Henryk Boguszczyński
 nr upr. GHP 500/01, w grupach: I, O
 61-315 Poznań, ul. Pokrzywa 17A
 tel./fax 061 870 54 32, kom. 0 601 700 103

-  Granica działki
-  Projektowana rozbudowa
-  Istniejący budynek
-  Nawierzchnia utwardzona
-  Teren biologicznie czynny

STAROSTWO POWIATOWE
 w Szamotulach
 ul. Wojska Polskiego 4
 64-500 Szamotuły

Data	Opis zmiany	Symbol
Symbol		
OPRACOWAŁ	mgr inż. arch. Arkadiusz Jakub Sugiero tech. arch. Paweł Ławniczak	OKK/UpB/15/2005
SPRAWDZIŁ	mgr inż. arch. Adam Jeske	OKK/UpB/34/2006
Imię i nazwisko		
INWESTOR ZAMAWIAJĄCY	URZĄD GMINY W KAŻMIERZU ul. Szamotulska 20 64-530 KAŻMIERZ	12.2008
Data		
OBIEKT	BUDYNEK PRZEDSZKOLA SAMORZĄDOWEGO ul. Nowowiejska 23 64-530 KAŻMIERZ	
STADIUM	PROJEKT BUDOWLANY	PB
BRANŻA	ARCHITEKTURA	A
1:500	PROJEKT ZAGOSPODAROWANIA TERENU	1
Skala	Nazwa rysunku	Symbol



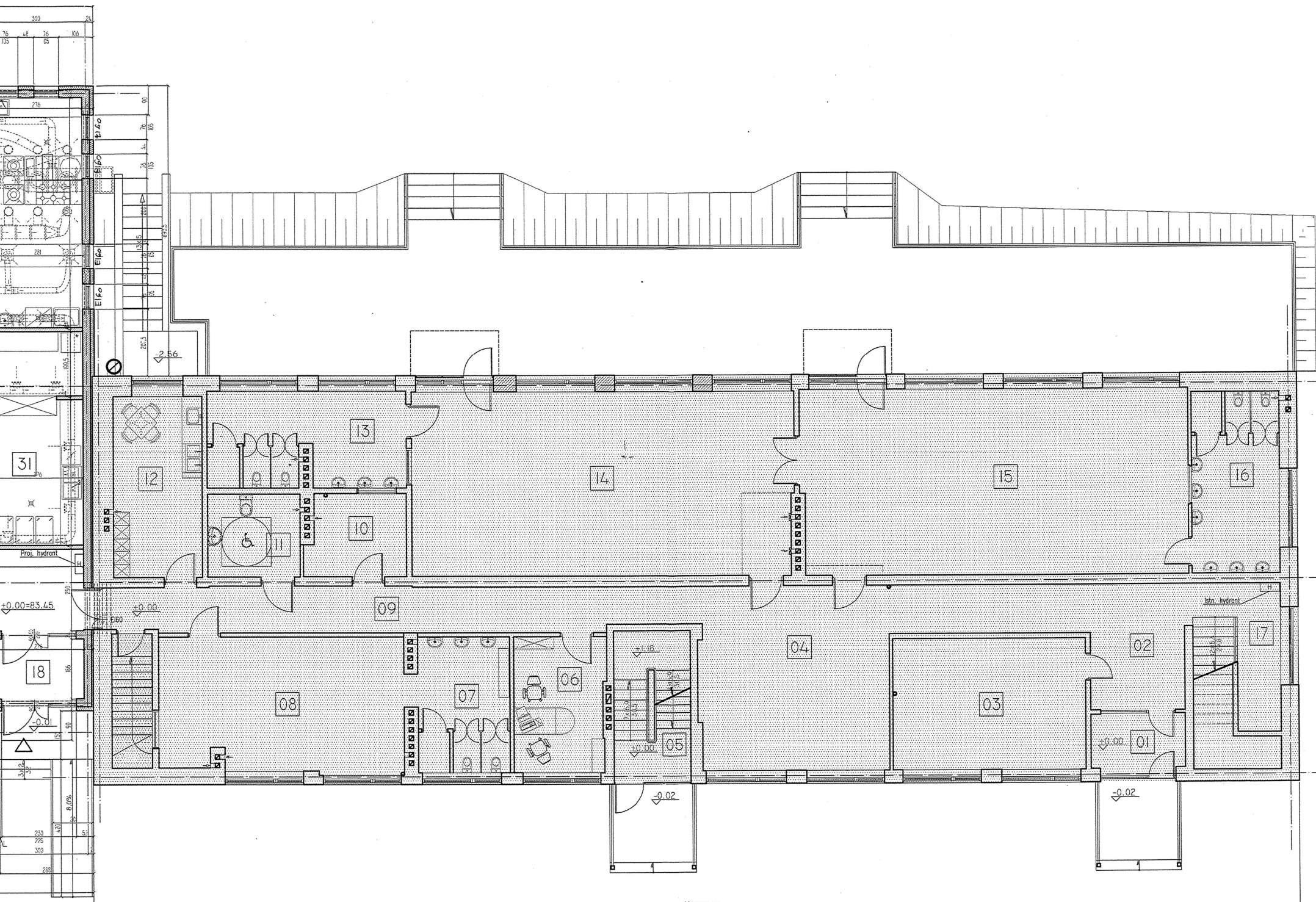
ZESTAWIENIE POMIESZCZEŃ

LP.	NAZWA POM.	POWIERZCHNIA
01.	KOTŁOWNIA	14,2 M ²

STAROSTWO POWIATOWE
w Szamotułach
ul. Wojska Polskiego 4
64-500 Szamotuły
141/

	WYKUCIA
	SCIANY PROJEKTOWANE
	SCIANY ISTNIEJACE
	POWIERZCHNIA POZA ZAKRESEM OPRACOWANIA

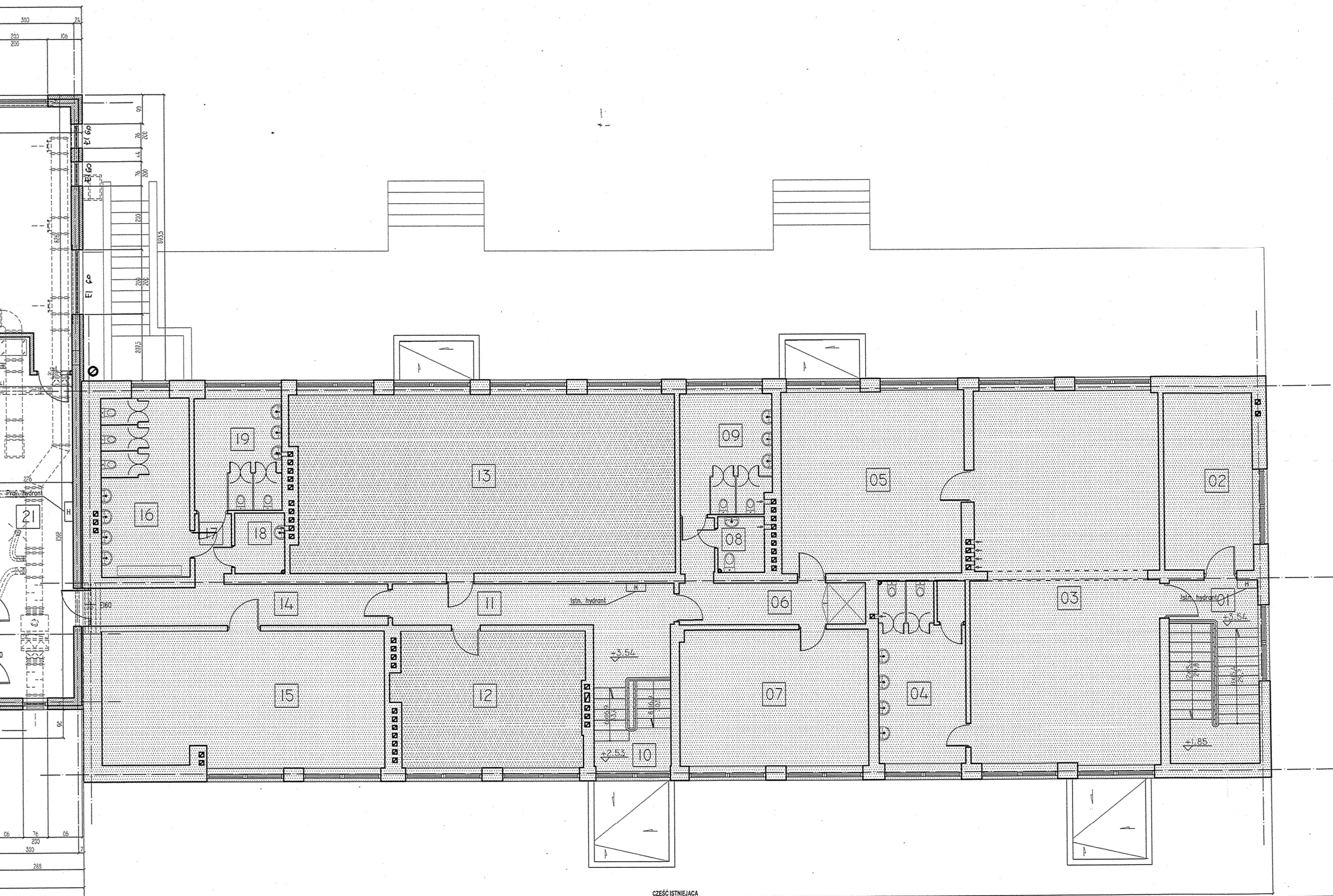
Data	Opis zmiany	Symbol
OPRACOWAŁ	mgr inż. arch. Arkadiusz Jakub Sugiero tech. arch. Paweł Ławniczak	OKK/UpB/15/2005
SPRAWDZIŁ	mgr inż. arch. Adam Jeske	OKK/UpB/34/2006
Imię i nazwisko		Podpis
INWESTOR ZAMAWIAJĄCY	URZĄD GMINY W KAŹMIERZU ul. Szamotulska 20 64-530 KAŹMIERZ	12.2008 Data
OBIEKT	BUDYNEK PRZEDSZKOLA SAMORZĄDOWEGO ul. Nowowiejska 23 64-530 KAŹMIERZ	
STADIUM	PROJEKT BUDOWLANY	PB
BRANŻA	ARCHITEKTURA	A

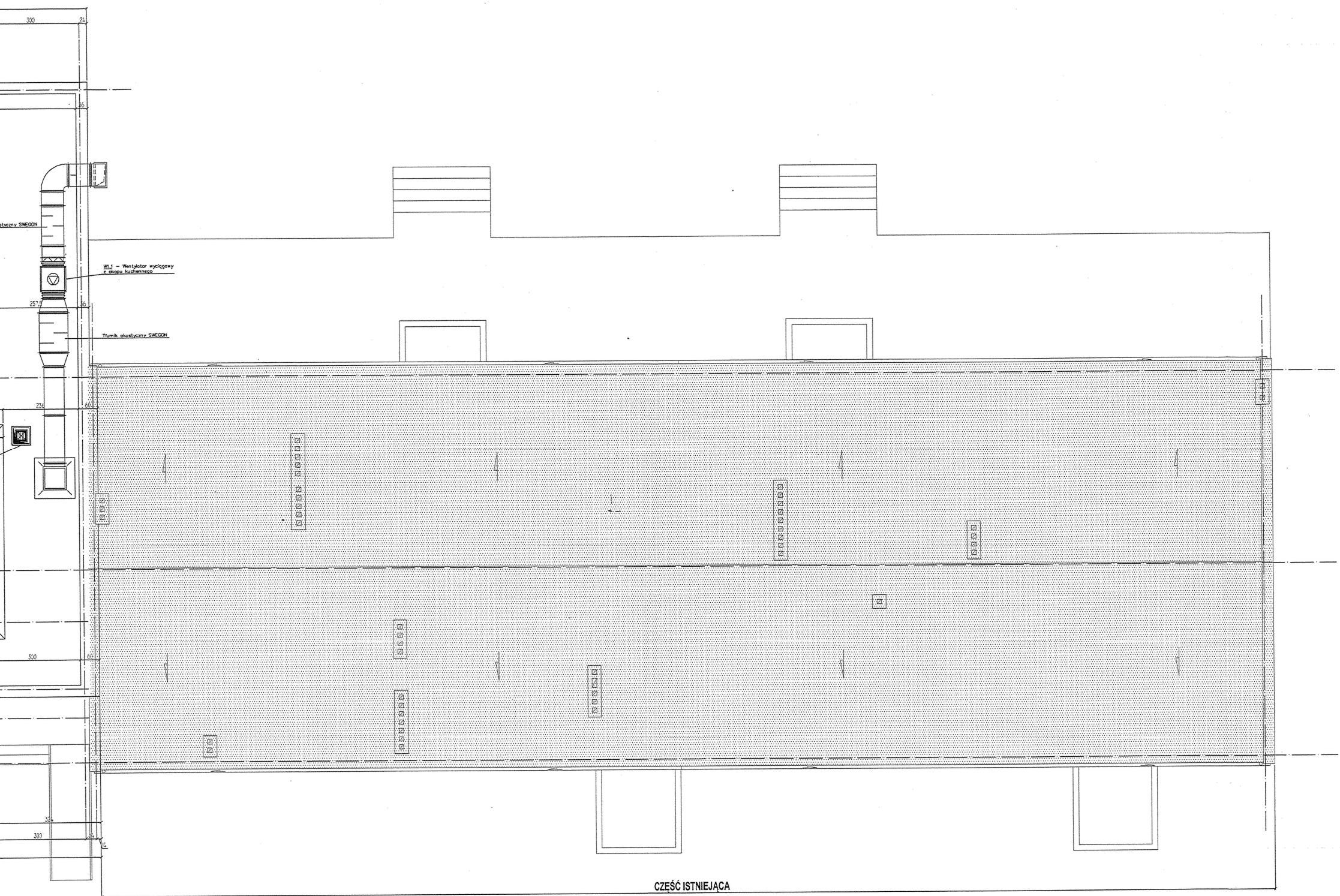


RZECZOZNA
 st. byrg. w st.
 Zgob
 bez u
 Zaop
 z przet
 1) bez zastr
 2) m

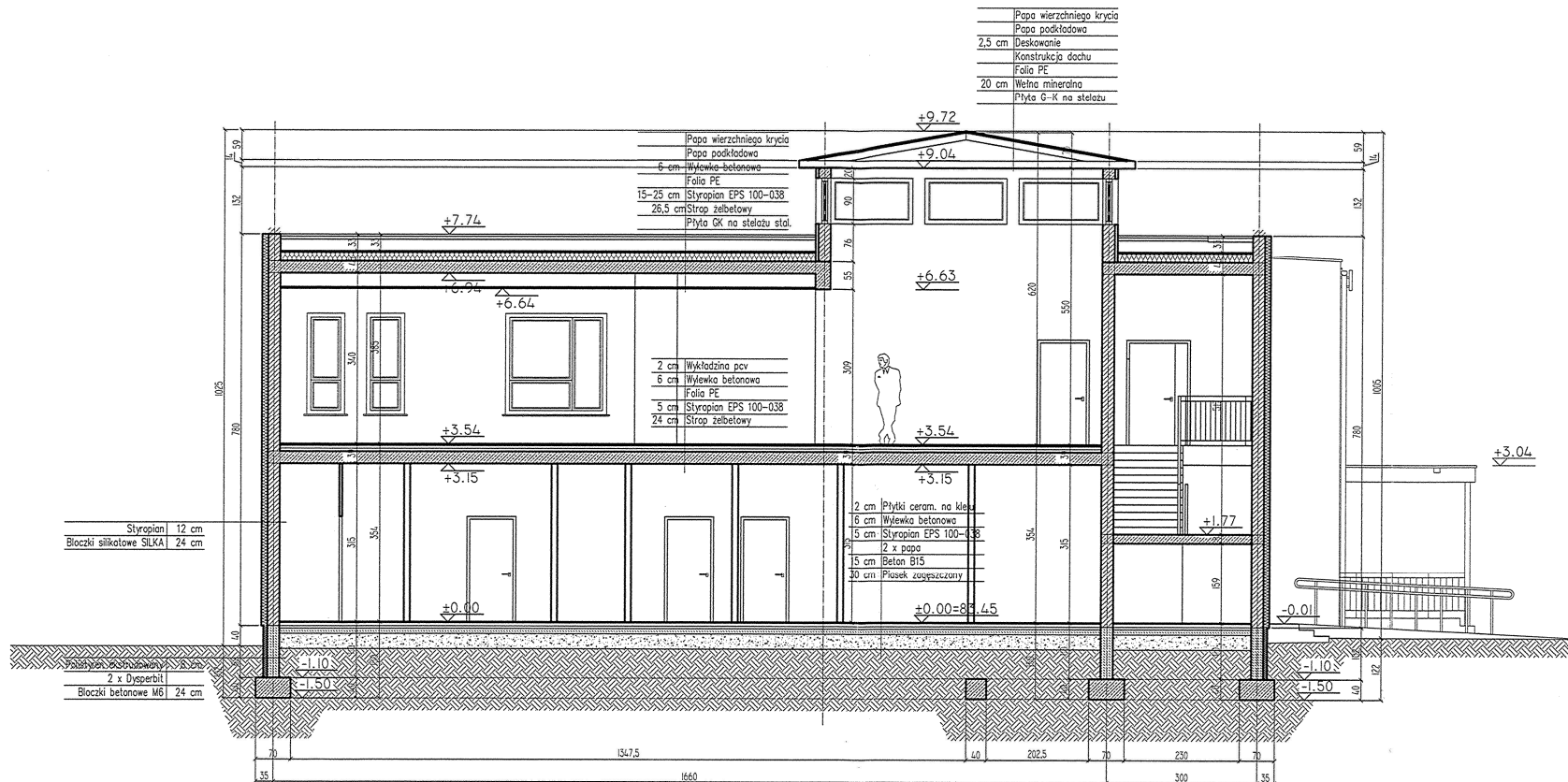
I.p. opinii
 Data

wyma
 bez
 Data





CZEŚĆ ISTNIEJĄCA

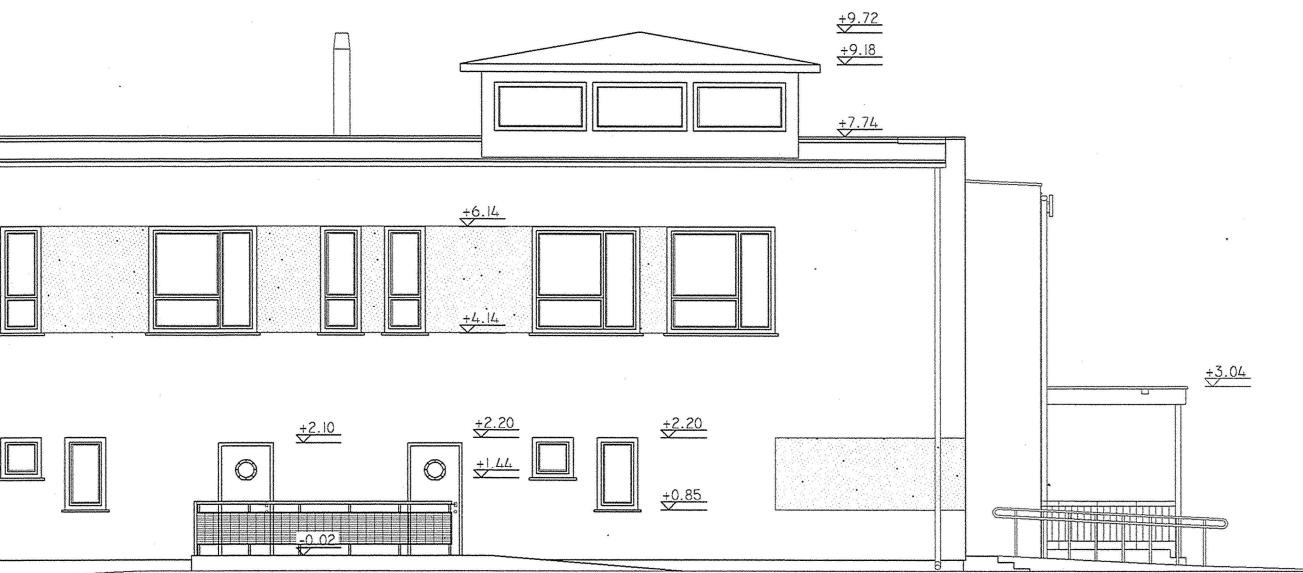


STAROSTWO POWIATOWE
w Szamotulach
ul. Wojska Polskiego 4
64-500 Szamotuły
1/11

Data	Opis zmiany	Symbol
OPRACOWAŁ	mgr inż. arch. Arkadiusz Jakub Sugiero tech. arch. Paweł Ławniczak	OKK/UpB/15/2005 <i>[Signature]</i>
SPRAWDZIŁ	mgr inż. arch. Adam Jeske	OKK/UpB/34/2006 <i>[Signature]</i>
Imię i nazwisko		Podpis
INWESTOR ZAMAWIAJĄCY	URZĄD GMINY W KAŻMIERZU ul. Szamotulska 20 64-530 KAŻMIERZ	12.2008 Data
OBIEKT	BUDYNEK PRZEDSZKOLA SAMORZĄDOWEGO ul. Nowowiejska 23 64-530 KAŻMIERZ	
STADIUM	PROJEKT BUDOWLANY	PB
BRANŻA	ARCHITEKTURA	A
1:100	Przekrój A-A	6
Skala	Nazwa rysunku	Symbol



ELEWACJA



ELEWACJA BOCZNA

Date	
OPRACOWAŁ	mm
	te
SPRAWDZIŁ	mm
INWESTOR ZAMAWIAJĄCY	
OBIEKT	
STADIUM	
BRANŻA	
1:100	
Skala	