

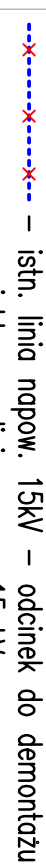
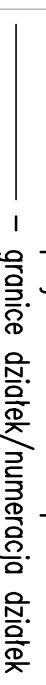
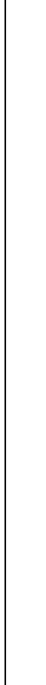


- Legenda:**
-  - istniejąca koryta rzeki Maloszówki
 -  - istniejąca linia napow. 15 kV
 -  - istn. linia napow. 15kV - odcinek do demontażu
 -  - projektowana linia napow. 15 kV
 -  - granice działek/numeracja działek

Miejsce zbliżenia projektowanej linii SN do tafli zbiornika

~ 10,50 mb.

MAPA DLA CELÓW PROJEKTOWYCH

Skala 1:1 000

Sekcja mapy 163.241.164

Woj. świętokrzyskie
Pow. kazimierski
Gmina: Kazimierza Wielka
Obręb: Donosy/Stonowice

NAZWA: PRZEBOJOWA LINII SN 15 kV KAZIMIERZA WIELKA - BOSZCZYNEK WNR Z OKAZJEJENIA DO SIŁKI DONOSY 1*		ADRES: KAZIMIERZA WIELKA działki wg wykazu	
ZESPÓŁ AUTORSKI	NR DOKUMEN	PODS	TEMAT:
OPRACOWA: Lesław Gogół			PROJEKT ZAGOSPODAROWANIA DZIAŁEK
PROJEKTOWA: Jan Legut			PLAN SIŁKOWY
SPRAWOZD: Robert Studziński	MAP/0147/PODE/06		BRANŻA: ELEKTRYKA
			DATA: kwiecień 2010
			SKALA: 1:2000
			NR RRS: KM.SL.PW.02

