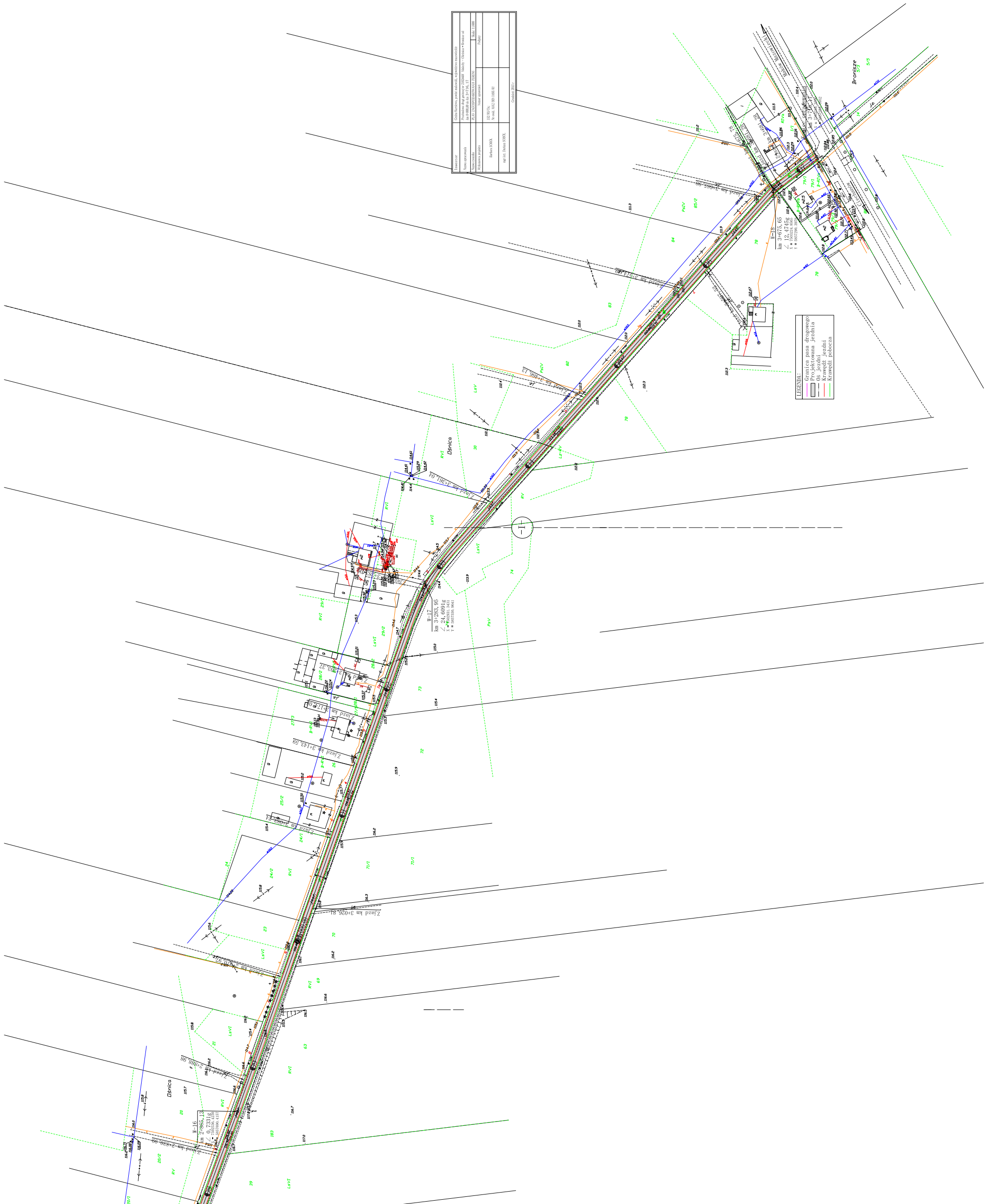
Bronisze
Ośnica
W-17
km 3+283,95
W-16
km 2+868,13
W-18
km 3+675,65
Zjazd km 3+026,81
Zjazd km 3+143,59
Zjazd km 3+361,04
ø40

Inwestor	Gmina Karniewo, powiat makowski, województwo mazowieckie	
Nazwa opracowania	Przebudowa drogi gminnej nr 210244W Malechy – Olszewka – Bronisze od km 0+000,00 do km 3+716, 17	
Nazwa rysunku	PLAN ZAGOSPODAROWANIA TERENU	Skala 1:1000
Wykonawca projektu	Numer uprawnień	Podpisy
Barbara SOBÓL	152/93/Os; Nr ewid. MAZ/BO/1485/01	
mgr inż. Dariusz SOBÓL		
	Grudzień 2015 r	

LEGENDA:

―	Granica pasa drogowego
▭	Projektowana jezdnia
—·—	Oś jezdni
―	Krawędź jezdni
―	Krawędź pobocza

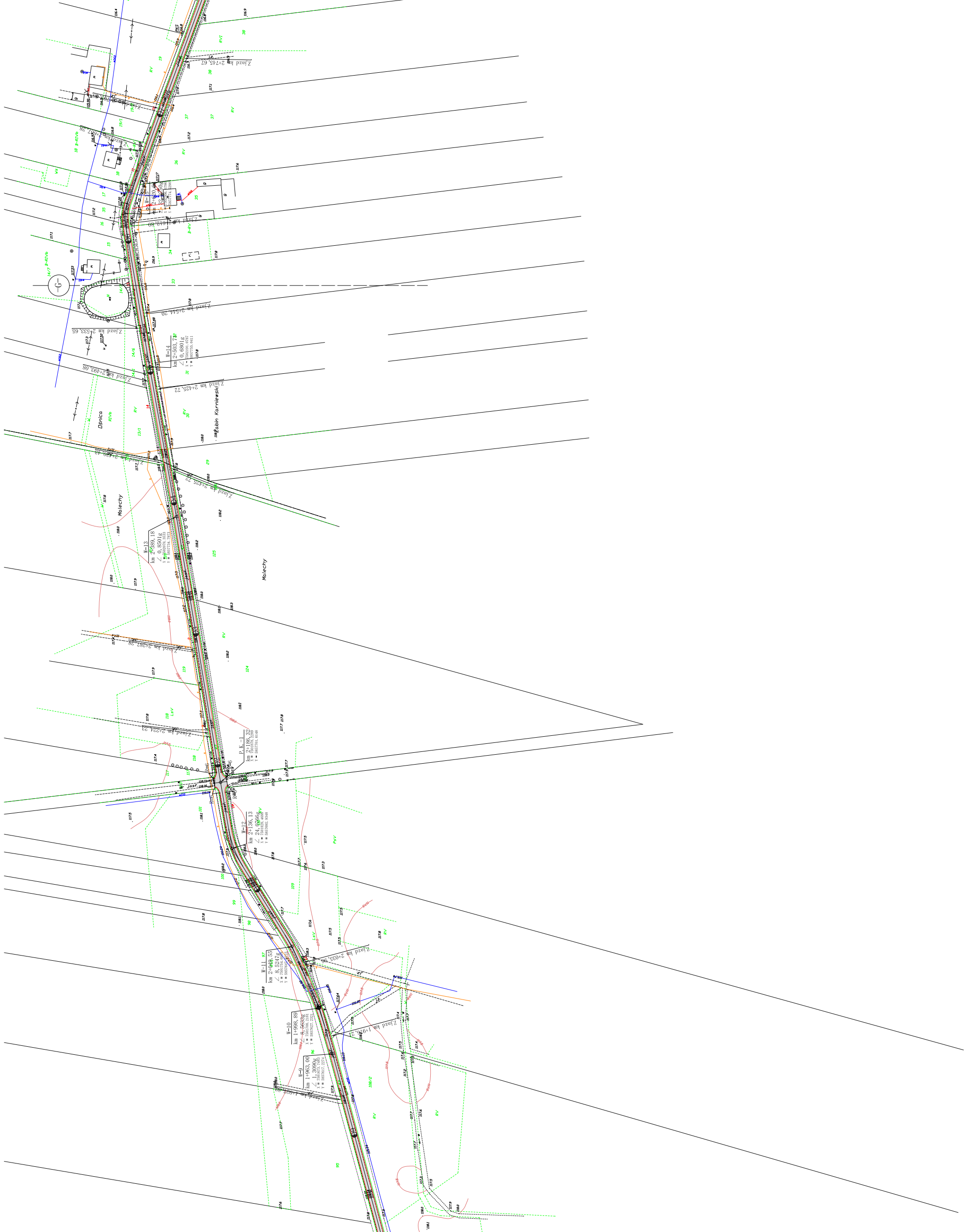

Zjazd km 2+745,67
PKS
RVI
RV
38
37
36
35
34
33
19
19/1
18
18 B-RIVb
17
16
15
14/6
14/1
13/1
Vs
Zjazd km 2+667,28
Zjazd km 2+703,88
W-15
X = 7502306.5796
Y = 5857774.5290
Zjazd km 2+612,80
B-RV
Zjazd km 2+544,20
Zjazd km 2+533,65
W-14
km 2+503,71
∠ 0,6801g
X = 7502191.0787
Y = 5857755.0411
Zjazd km 2+493,08
Zjazd km 2+425,72
Łabin Karniewski
Ośnica
RIVb
RV
30
31
14
29
Zjazd km 2+420,43
Zjazd km 2+425,72
Malechy
W-13
km 2+389,18
∠ 0,8501g
X = 7502078.3533
Y = 5857734.7973
125
Malechy
Zjazd km 2+287,28
119
124
LsV
118
117
Zjazd km 2+224,23
P.K.-1
km 2+186,32
X = 7501878.2289
Y = 5857701.6148
R=6
dr. Jasf.
ø110
W-12
km 2+136,13
∠ 24,0766g
X = 7501828.4688
Y = 5857692.9348
101
100
99
98
97
96
95
109
108/2
PsV
LsV
RV
Zjazd km 2+035,96
W-11
km 2+049,55
∠ 8,5247g
X = 7501754.0978
Y = 5857647.8215
W-10
km 1+998,89
∠ 8,5633g
X = 7501708.2181
Y = 5857627.2321
Zjazd km 1+976,21
W-9
km 1+963,00
∠ 1,3090g
X = 7501673.7483
Y = 5857617.2274
Zjazd km 1+922,88
ø160
ø40
ø50
116.4
116.9
116.8
117.1
117.2
117.6
117.8
118.0
118.2
118.3
117.7
117.5
117.9
118.1
117.4
117.3

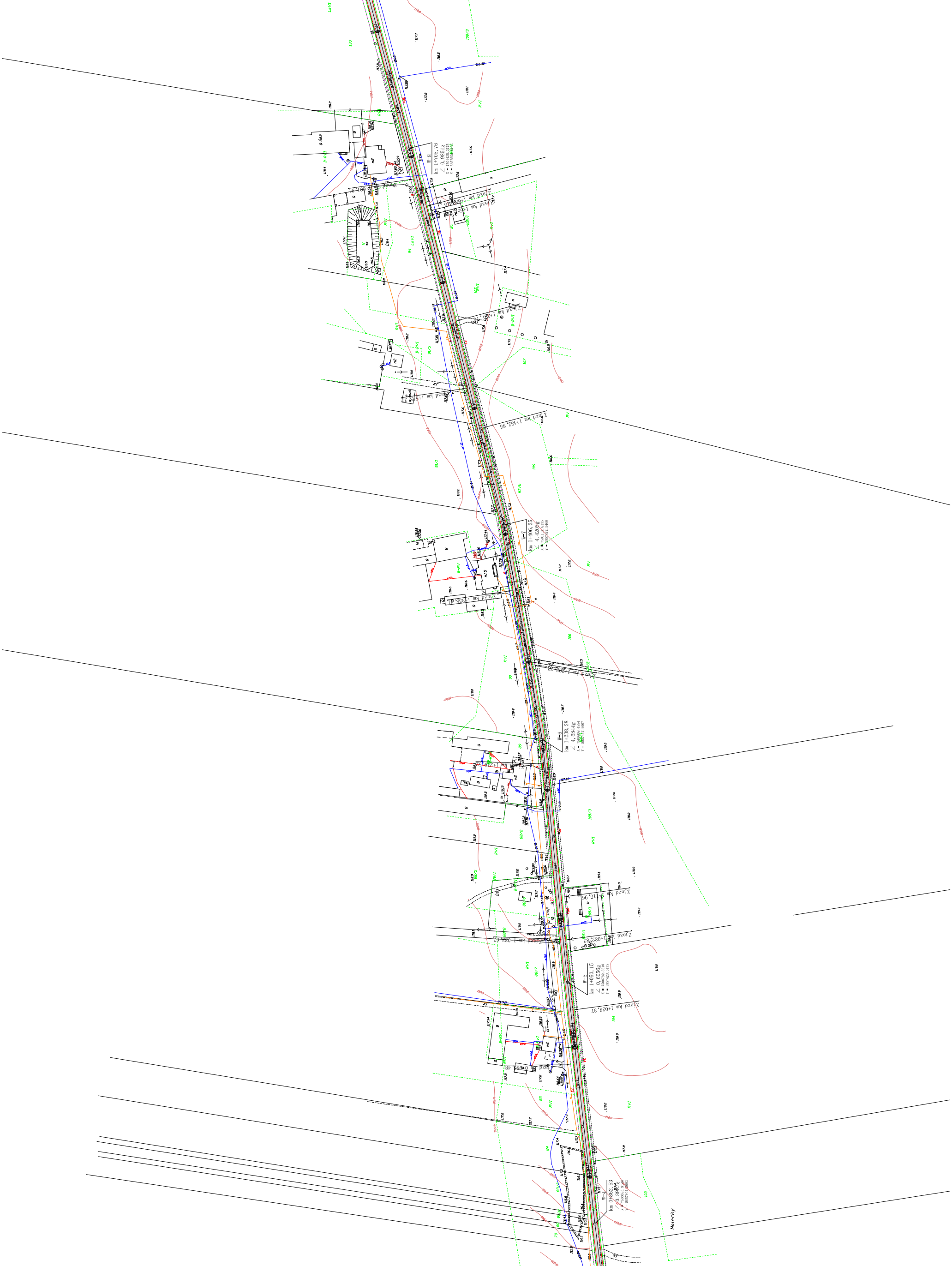
W-8
km 1+705,76
∠ 0,9851g
X = 7501425.2775
Zjazd km 1+882,85
W-7
km 1+406,25
∠ 4,4205g
X = 7501134.8135
Y = 5857477.5466
Zjazd km 1+298,72
W-6
km 1+238,28
∠ 4,6844g
X = 7500969.4554
Y = 5857447.9667
Zjazd km 1+082,82
W-5
km 1+050,15
∠ 0,6056g
X = 7500782.3318
Y = 5857428.5435
Zjazd km 1+028,37
W-4
km 0+862,53
∠ 0,8987g
X = 7500595.9146
Malechy
103
104
106
RVI
RIVb
LsVI
B-RVI

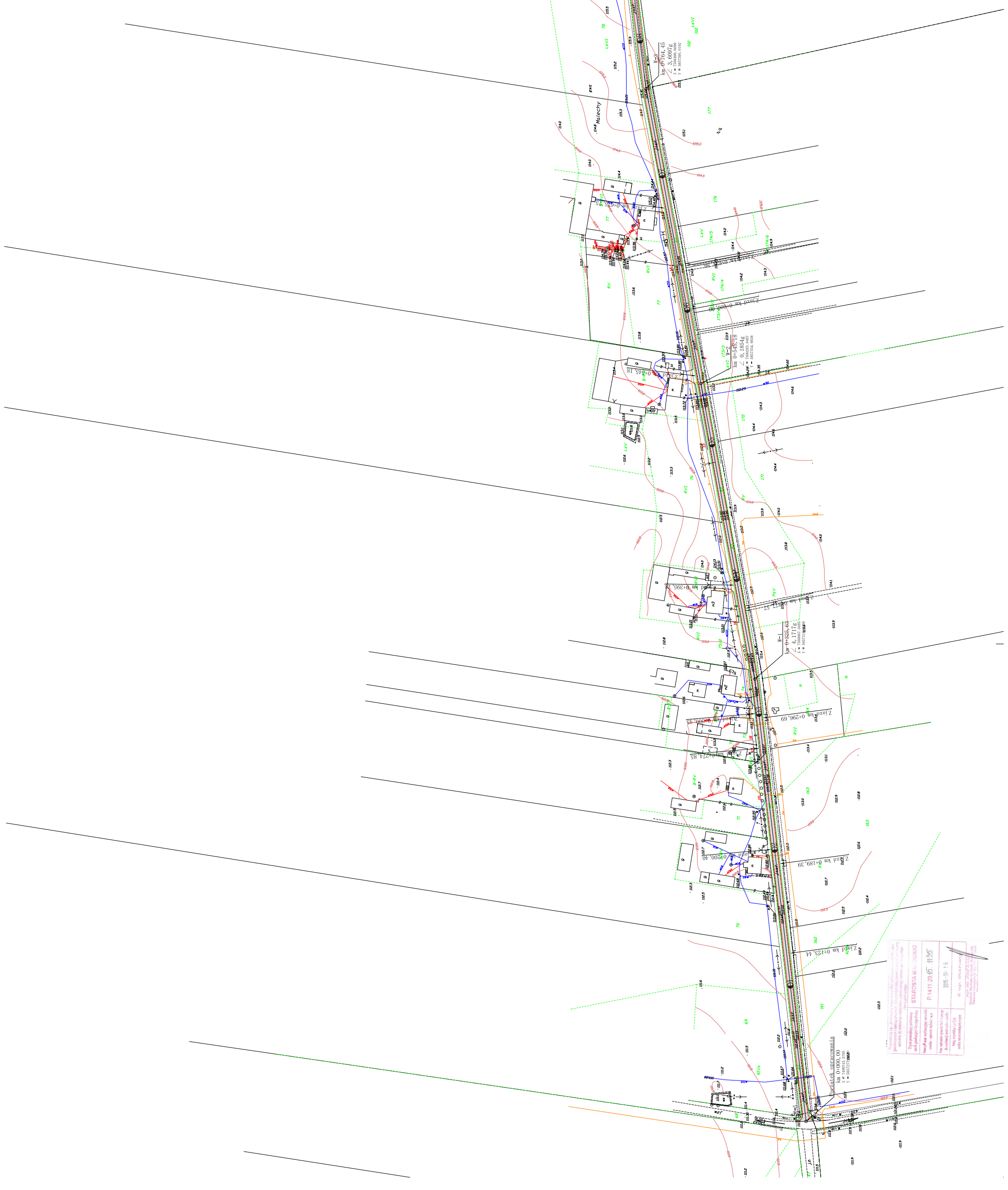
Małechy
W-3
km 0+764,45
∠ 3,6097g
X = 7500498,6090
Y = 5857395,0192
W-2
km 0+545,18
∠ 0,1854g
X = 7500283,0407
Y = 5857354,9038
W-1
km 0+325,63
∠ 4,1717g
X = 7500067,0485
Zjazd km 0+600,00
Zjazd km 0+645,18
Zjazd km 0+296,69
Zjazd km 0+274,85
Zjazd km 0+200,40
Zjazd km 0+189,39
Zjazd km 0+123,44
Początek opracowania
km 0+000,00
X = 7499743,5795
LsVI
RVI
PsV
172
173/3
173/4
174/4
161
162
163

Poświadcza się, że niniejszy dokument został sporządzony w wyniku prac geodezyjnych i kartograficznych, których rezultaty zawiera operat techniczny wpisany do ewidencji materiałów państwowego zasobu geodezyjnego i kartograficznego

Organ prowadzący państwowy zasób geodezyjny i kartograficzny: STAROSTA MAKOWSKI

Identyfikator ewidencyjny materiału zasobu - operatu technicznego: P.1411.2015.1125

Data wpisania operatu technicznego do ewidencji materiałów zasobu: 2015-10-16

Imię, nazwisko i podpis osoby reprezentującej organ: Z up. Starosty mgr inż. Józef [illegible] Dyrektor Wydziału Geodezji, Kartografii, Katastru i Gospodarki Nieruchomościami