





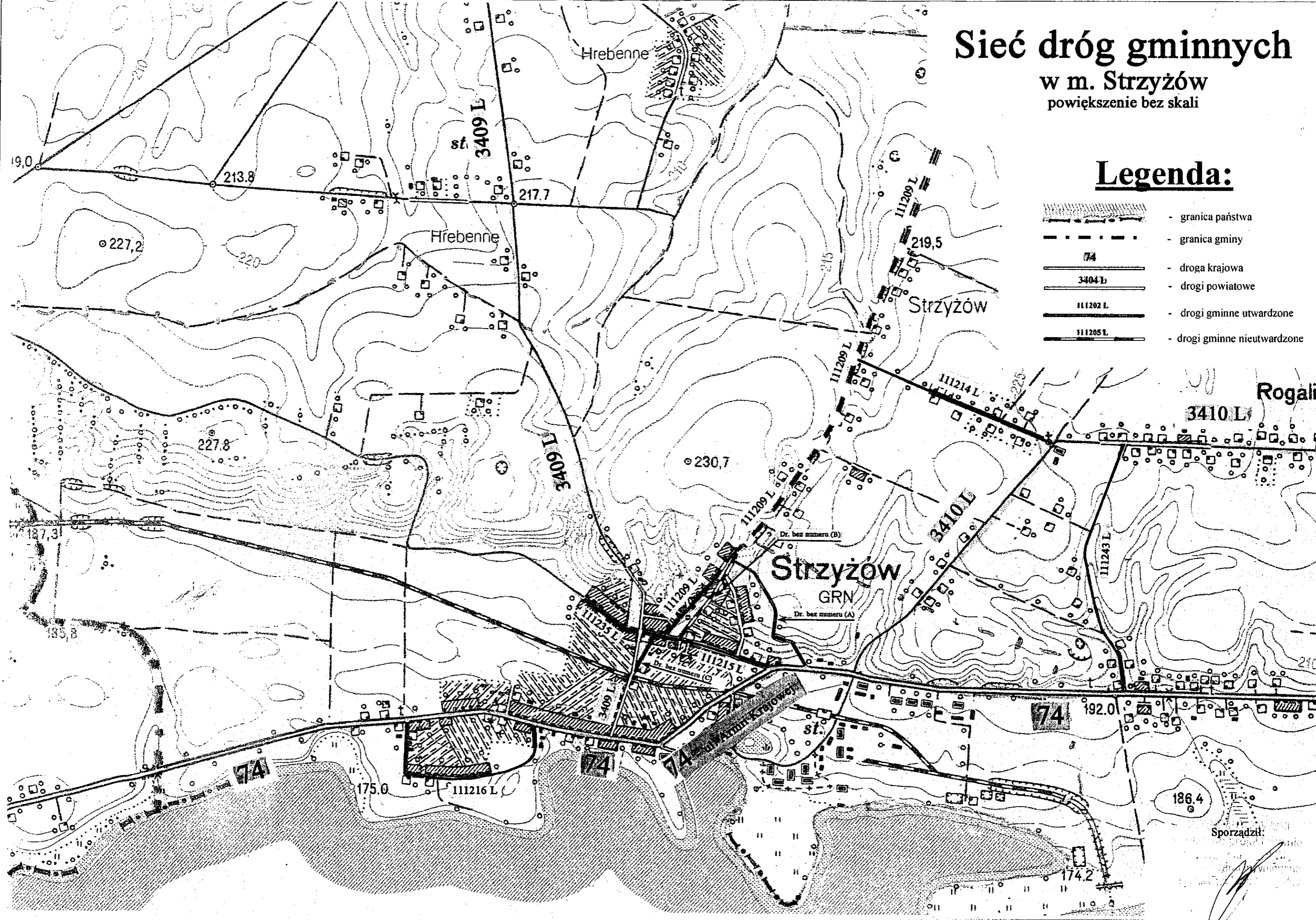



Sieć dróg gminnych w m. Strzyżów

powiększenie bez skali

Legenda:

-  - granica państwa
-  - granica gminy
-  74 - droga krajowa
-  3404 L - drogi powiatowe
-  111202 L - drogi gminne utwardzone
-  111205 L - drogi gminne nieutwardzone

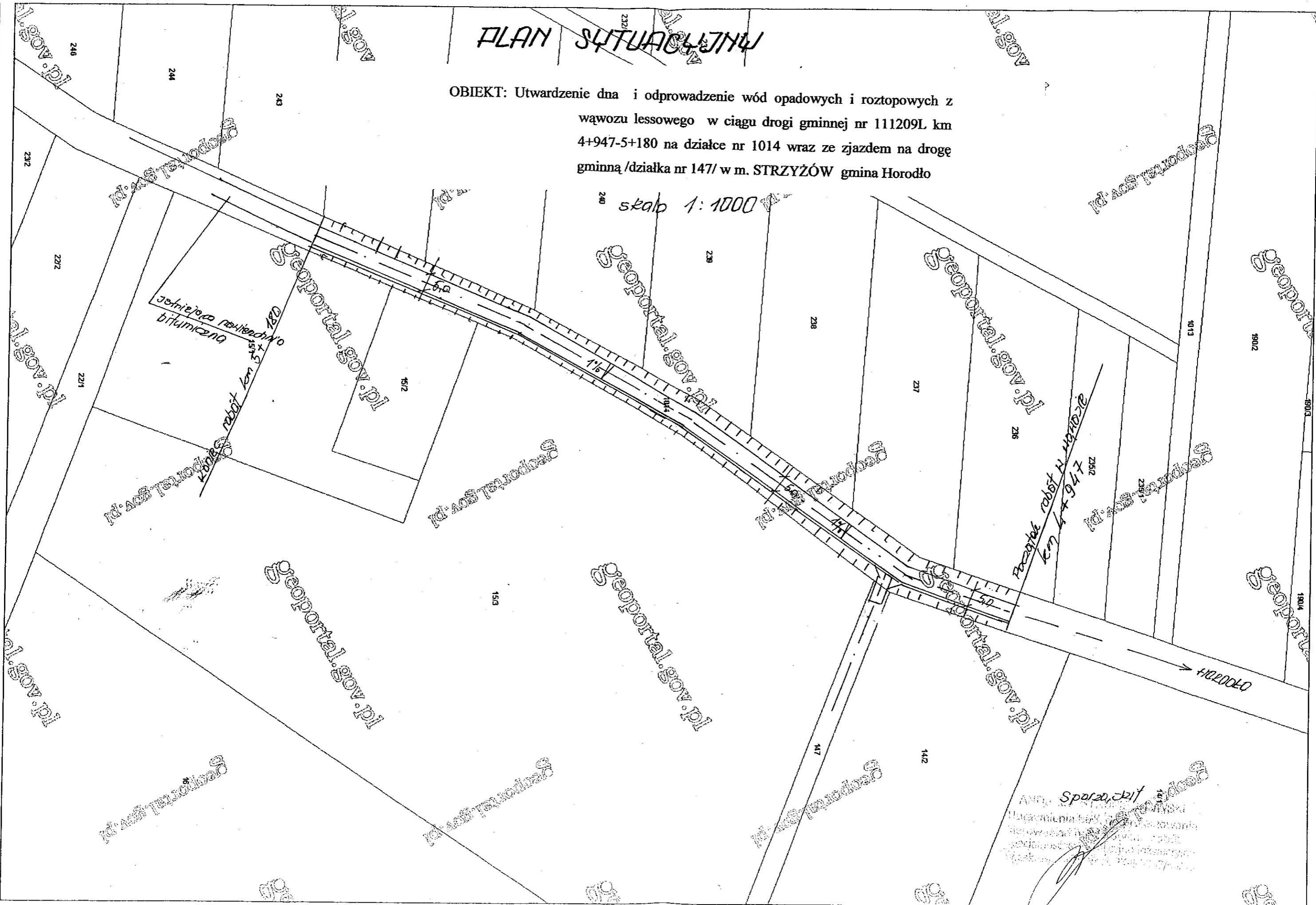


Sporządził:


PLAN SYTUACYJNY

OBIEKT: Utwardzenie dna i odprowadzenie wód opadowych i roztopowych z wąwozu lessowego w ciągu drogi gminnej nr 111209L km 4+947-5+180 na działce nr 1014 wraz ze zjazdem na drogę gminną /działka nr 147/ w m. STRZYŻÓW gmina Horodło

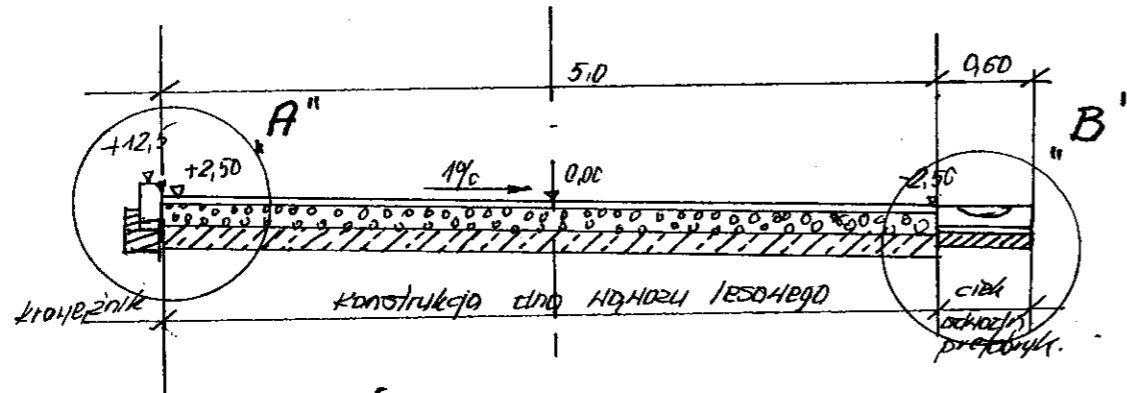
skala 1:1000



PRZEKROJE KONSTRUKCYJNE

1:50, 1:10

1:50

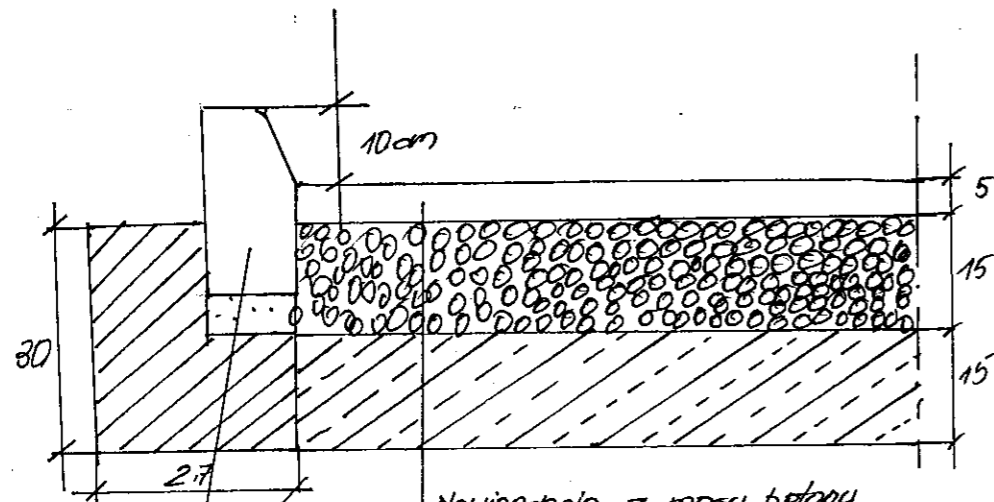


SZCZEGÓŁ KONSTRUKCYJNY "A"

1:10

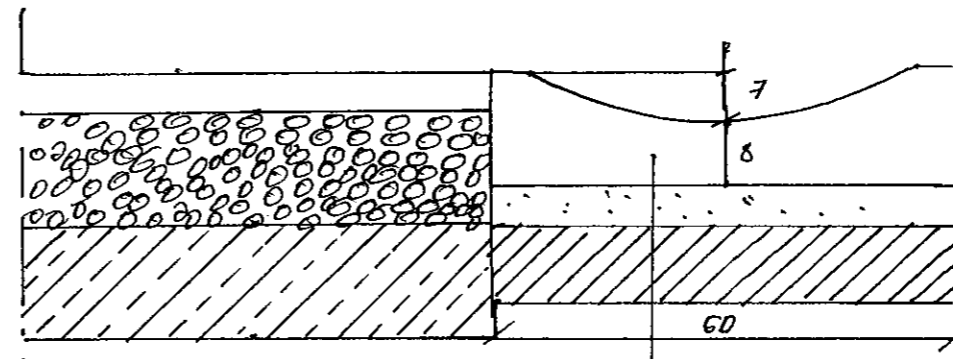
SZCZEGÓŁ KONSTRUKCYJNY "B"

1:10



- 5cm Warstwa piasku drogowego grub 5cm
- 15cm Podbudowa kruszywa samokompaktującego grub 15cm
- 15cm Podbudowa pomocnicza z wzmocnieniem stabilizacyjnym cementem o Nul 4,5 MPa grub 15cm

Krawężnik betonowy 12x25cm
na talerzu z betonu B-10 grub 15cm
z oporem



- 15cm Prefabrykowany element ścienny betonu KPEP 0103
- 5cm Podsyłka cementno-piaskowa 1:4 grub 5cm
- 10cm Łacha z betonu B-10 grub 10cm

PROJEKTOWAŁ: [Signature]
[Faint text and stamp]