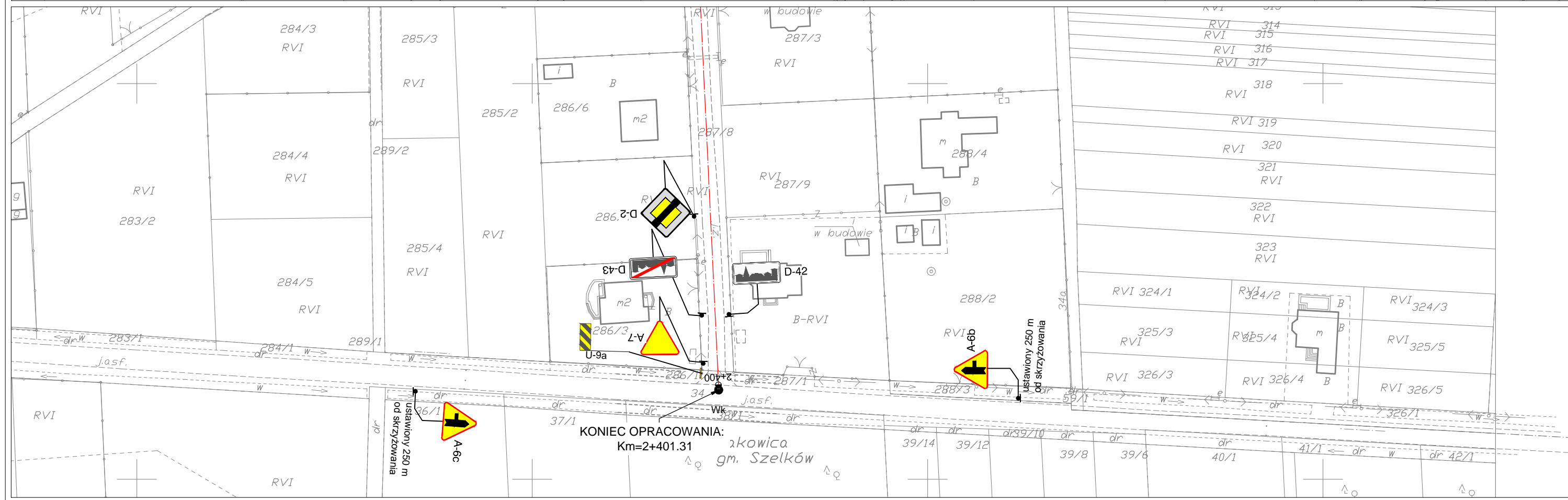
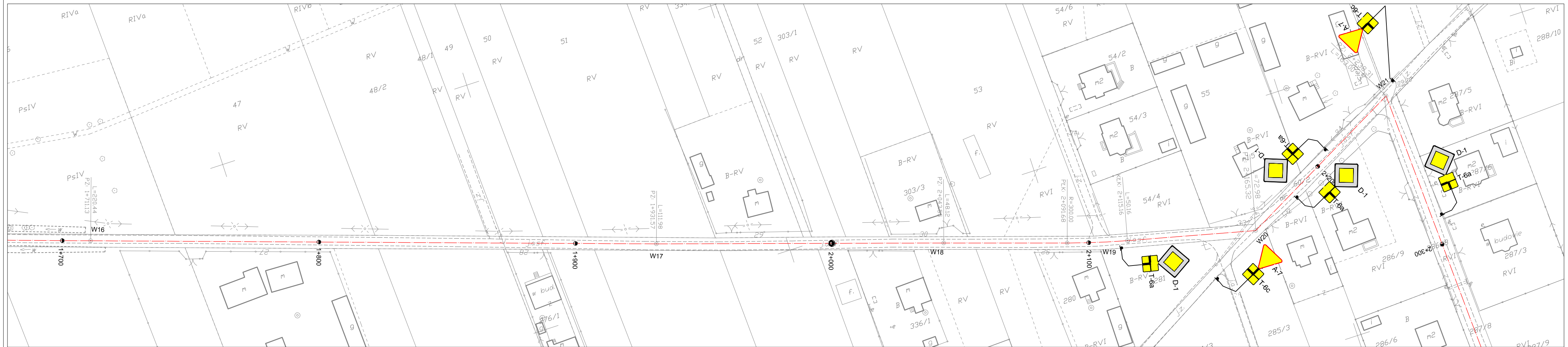




**PROJEKT STAŁEJ ORGANIZACJI RUCHU**  
**PO RZEBUDOWIE DROGI GMINNEJ**  
**w miejscowości JANKOWO**  
**na dł. 2,4 km**



**Legenda:**

-  A-6a istn. - znaki drogowe istniejące
-  A-6b - znaki drogowe projektowane

INWESTOR	<b>GMINA CZERWONKA</b> Czerwonka Włościańska 38 06-232 Czerwonka		
JEDNOSTKA PROJEKTOWA	 <b>"USLUGI PROJEKTOWE WIKTOR LYSKO"</b> ul. B. Prusa 10, 06-200 Maków Mazowiecki		
ZAMIERZENIE BUDOWLANE	<b>PRZEBUDOWA DROGI GMINNEJ</b> w miejscowości Jankowo na dł. 2,4 km		
OBIEKT BUDOWLANY	droga gminna na odcinku od km 0+000,00 do km 2+400		
TYTUŁ RYSUNKU	<b>PROJEKT STAŁEJ ORGANIZACJI RUCHU</b>		
STADIUM	<b>PROJEKT BUDOWLANY</b>		
Nr rys. 2/3	skala: 1:1000	data: 2015 r	
	Imię i nazwisko	Uprawnienia	Podpis
PROJEKTOWAŁ	Wiktor Lysko	w spec.konst.-inz. w zakr. dróg 153/93 /Os	
SPRAWDZIŁ	mgr inż. Lech Klicki	w specjalności drogowej MAZ/0008/POOD/10	