O-WYSOKOŚCIOWA
ROJEKTOWYCH
A 1 :500

KW 26679

MINA CZEMPIŃ

AWCA:

YNE I KARTOGRAFICZNE
Wróblewski
Kiełczewskiego 17
Nr upr. 13983
0 354 597
EGON 630306932
r konta:
3260 0095 6265

STAROSTA KOŚCIAŃSKI
Wydział Geodezji, Kartografii, Katastru i Gospodarki Nieruchomościami w Kościanie

W obszarze oznaczonym linią — — — potwierdzono w terenie aktualność treści mapy zasadniczej. Dokumenty potwierdzające aktualność mapy przyjęto do zasobu w dniu — i zaewidencjonowano pod nr 2664/2007

Niniejsza mapa może służyć do celów projektowych. Projektowane obiekty budowlane wymagające pozwolenia na budowę podlegają wytyczeniu i inwentaryzacji powykonawczej, przez jednostki uprawnione do wykonywania prac geodezyjnych.

Kościan, dnia 27.07.2007

Z up. STAROSTY
Jerzy Niedźwiedź
INSPEKTOR WYDZIAŁU GEODEZJI, KARTOGRAFII KATASTRU I GOSPODARKI NIERUCHOMOŚCIAMI

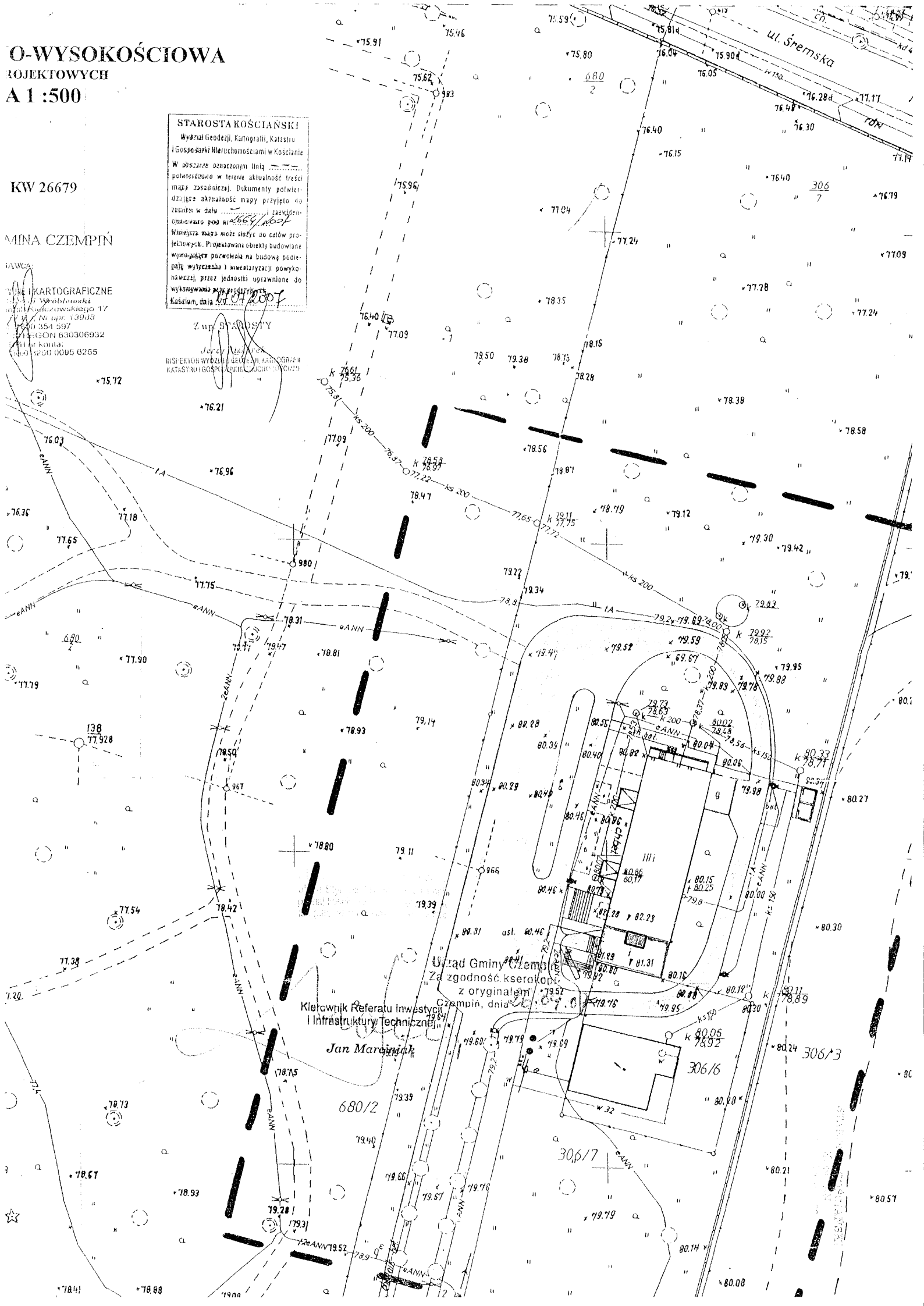

Urząd Gminy Czempiń
Za zgodność kserokopii z oryginałem
Czempiń, dnia 26.07.07

Kierownik Referatu Inwestycji i Infrastruktury Technicznej
Jan Marciniak

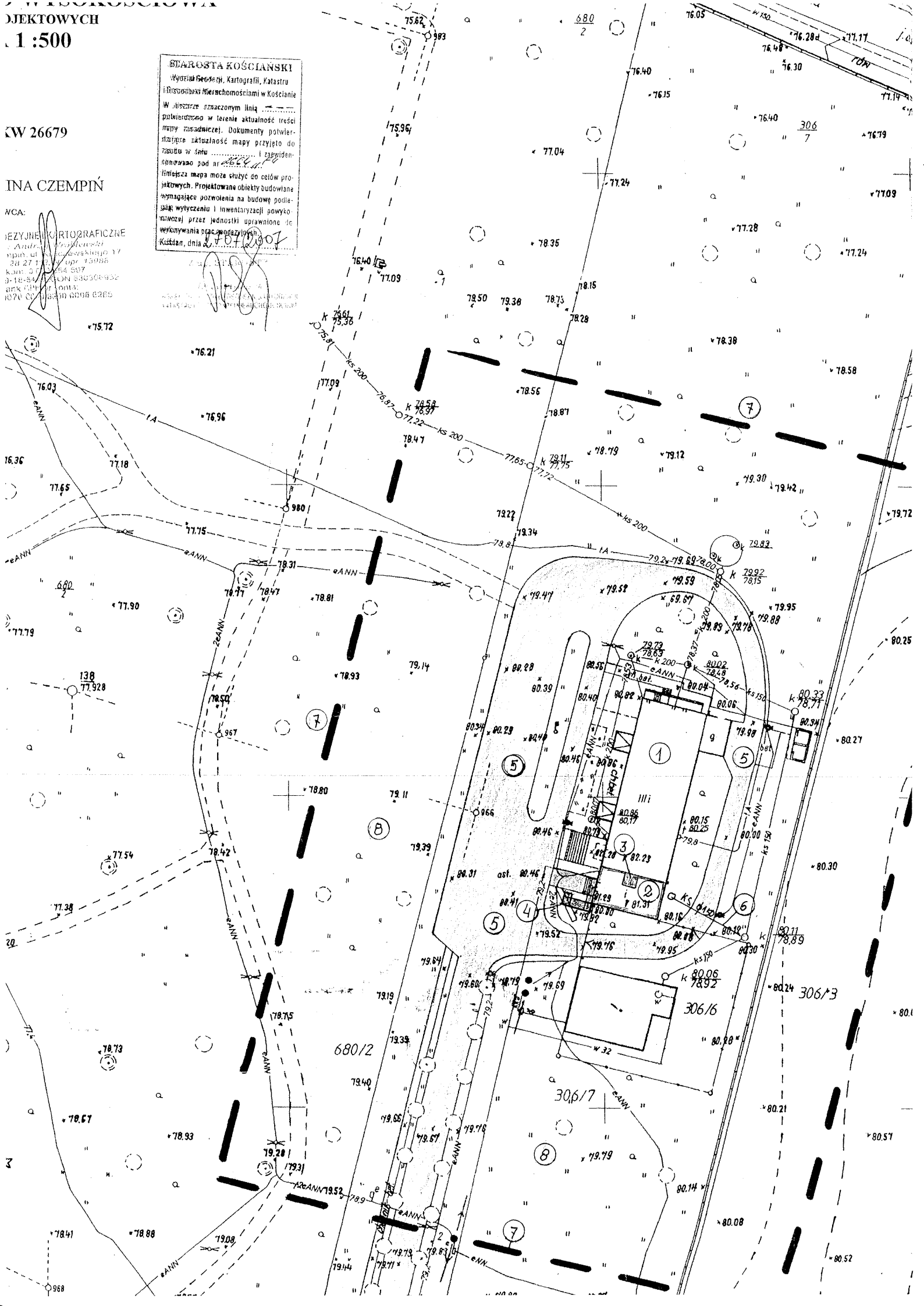

OJEKTOWYCH
1 :500
KW 26679
INA CZEMPIŃ
STAROSTA KOŚCIAŃSKI
Wydział Geodezji, Kartografii, Katastru i Gospodarki Nieruchomościami w Kościanie
W obszarze oznaczonym linią ..... potwierdzono w terenie aktualność treści mapy zasadniczej. Dokumenty potwierdzające aktualność mapy przyjęto do zasobu w dniu ..... i zaewidencjonowano pod nr 2664/1
Niniejsza mapa może służyć do celów projektowych. Projektowane obiekty budowlane wymagające pozwolenia na budowę podlegają wytyczeniu i inwentaryzacji powykonawczej przez jednostki uprawnione do wykonywania prac geodezyjnych.
Kościan, dnia 27.07.2007
680/2
306/6
306/7
306/3

MAPA SYTUACYJNO-WYSOKOŚCIOWA

DO CELÓW PROJEKTOWYCH

SKALA 1 :500

Województwo	: wielkopolskie
Gmina	:CZEMPIŃ
Obręb	:BOROWO
Mapa ewid.	:4
Działka	:wg.zasięgu dz.306/7 KW 26679
Powiat	:KOŚCIAŃSKI
Stan na dzień	:22.07.2007
Ark.mapy zasad.	:12-b-1 Właściciel:GMINA CZEMPIŃ

UWAGA: :KERG:1176-130/2007

nie wyklucza się istnienia w terenie innych nie wykazanych na niniejszej mapie urządzeń podziemnych,które nie były zgłoszone do inwentaryzacji lub o których brak jest informacji w instytucjach branżowych.

WYKONAWCA:

USŁUGI GEODEZYJNE I KARTOGRAFICZNE
Grzegorz Andrzej Królewski
64-020 Czempiń, ul. Kościuszkowskiego 17
tel. (0 61) 28 27 1[illegible], upr. 13988
tel. kom. 0 [illegible] 54 597
NIP 785-119-18-54 REGON 630306932
Bank OPP Konto:
52 1060 0076 [illegible] 0006 6265

STAROSTA KOŚCIAŃSKI
Wydział Geodezji, Kartografii, Katastru i Gospodarki Nieruchomościami w Kościanie

W obszarze oznaczonym linią ——— potwierdzono w terenie aktualność treści mapy zasadniczej. Dokumenty potwierdzające aktualność mapy przyjęto do zasobu w dniu ..... i zaewidencjonowano pod nr 2664/[illegible]

Niniejsza mapa może służyć do celów projektowych. Projektowane obiekty budowlane wymagające pozwolenia na budowę podlegają wytyczeniu i inwentaryzacji powykonawczej przez jednostki uprawnione do wykonywania prac geodezyjnych.

Kościan, dnia 27.07.2007

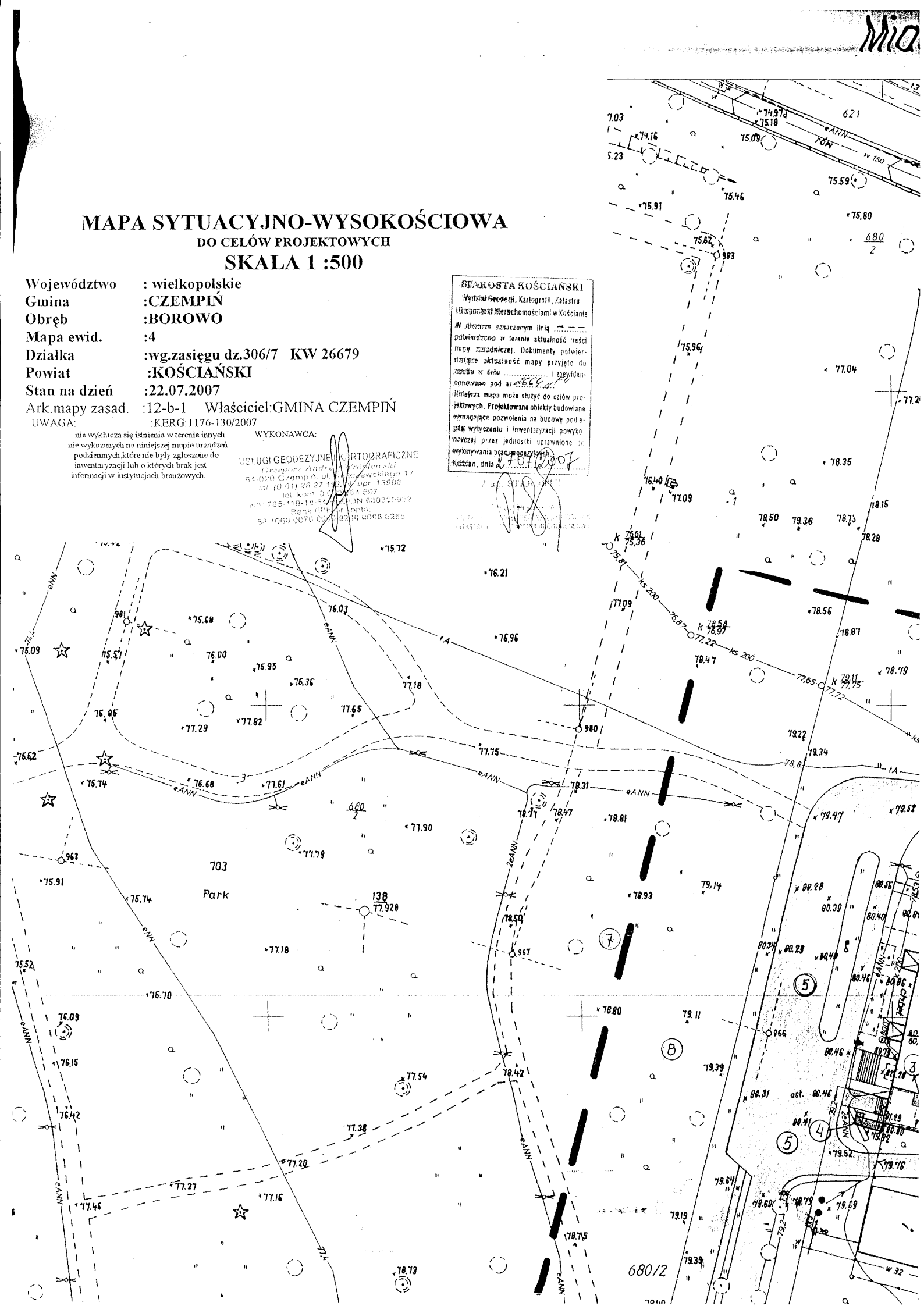

PLAN SYTUACYJNY ZAGOSPODAROWANIA DZIAŁKI

1:500 Rys. 1

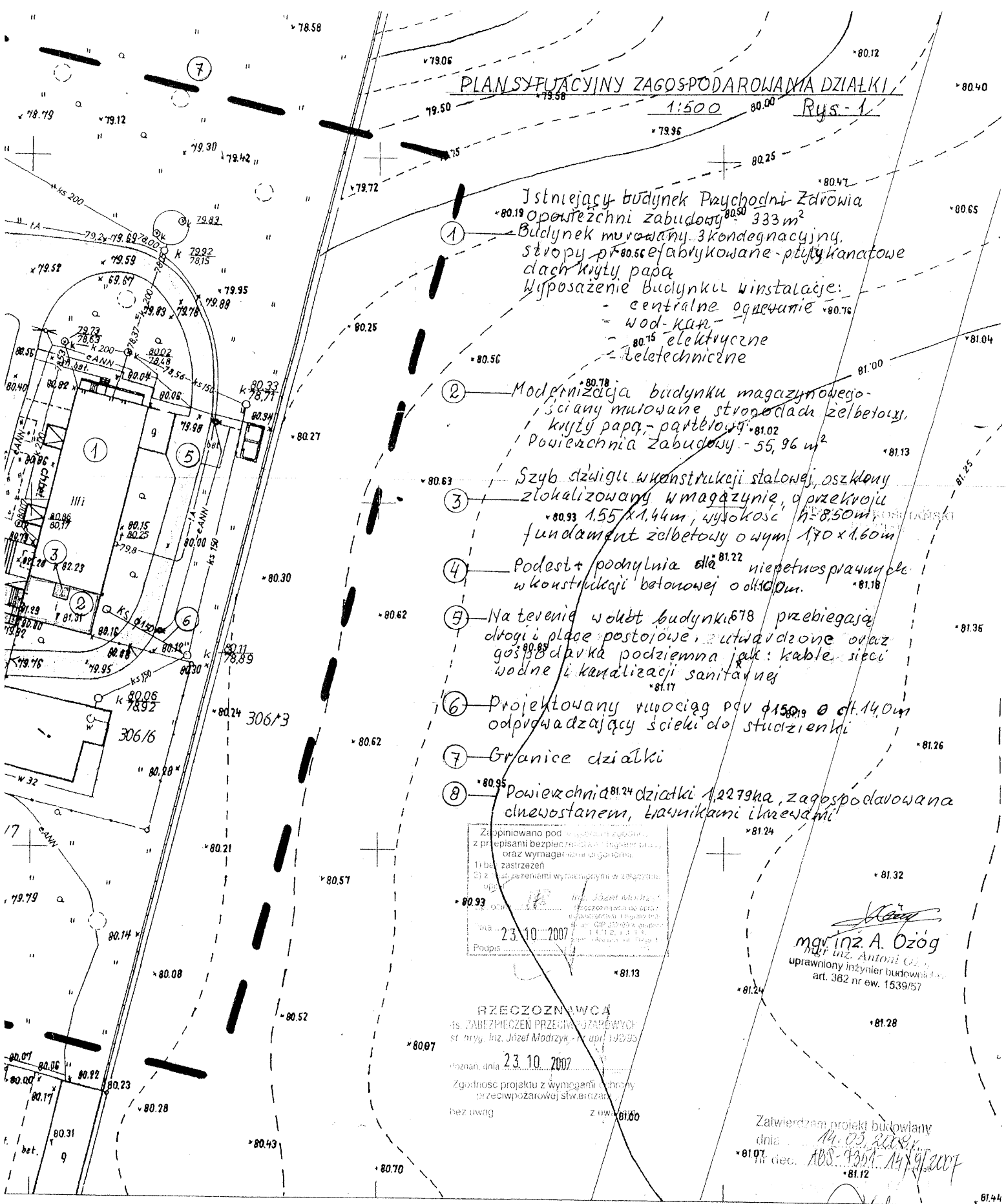

1. Istniejący budynek Przychodni Zdrowia
   powierzchni zabudowy 333 m²
   Budynek murowany 3 kondygnacyjny,
   stropy prefabrykowane - płyty kanałowe
   dach kryty papą
   Wyposażenie budynku instalacje:
   - centralne ogrzewanie
   - wod-kan
   - elektryczne
   - teletechniczne
2. Modernizacja budynku magazynowego - ściany murowane, strop odcinający żelbetowy, kryty papą - parterowy
   Powierzchnia zabudowy - 55,96 m²
3. Szyb dźwigu w konstrukcji stalowej, oszklony zlokalizowany w magazynie, o przekroju 1,55 x 1,44 m, wysokość h=8,50 m, fundament żelbetowy o wym. 1,70 x 1,60 m
4. Podest + podnośnia dla niepełnosprawnych w konstrukcji betonowej o dł. 10,0 m.
5. Na terenie wokół budynku 678 przebiegają drogi i place postojowe, utwardzone oraz gospodarka podziemna jak: kable sieci wodne i kanalizacji sanitarnej
6. Projektowany rurociąg pcv ϕ150 o dł. 14,0 m odprowadzający ścieki do studzienki
7. Granice działki
8. Powierzchnia działki 1,2279 ha, zagospodarowana drzewostanem, krzewami i trawnikami

Zaopiniowano pod ... z przepisami bezpieczeństwa ... oraz wymaganiami ergonomii:
1) bez zastrzeżeń
2) z następującymi zastrzeżeniami wymienionymi w załączniku ...
Inż. Józef Modrzyk ... GIP 328/96 ...
data 23.10.2007
Podpis ...

RZECZOZNAWCA
ds. ZABEZPIECZEŃ PRZECIWPOŻAROWYCH
mgr inż. Józef Modrzyk - nr upr. 198/93
Poznań, dnia 23.10.2007
Zgodność projektu z wymogami ochrony przeciwpożarowej stwierdzam
bez uwag z uw...

mgr inż. A. Ożóg
mgr inż. Antoni Ożóg
uprawniony inżynier budownictwa
art. 362 nr ew. 1539/57

Zatwierdzam projekt budowlany
dnia 14.03.2008r.
Nr decyzji AOS-7351-14/KT/2007

Nakładki Tematyczne	

25-8(12a-2) 25-8(12b-2) 25-8(12b-3)

miasto Czempiń

wykonała Małgorzata Laskowska