KM 0+000,00

Pole pow. WYKOP = 2,63m2
Pole pow. NASYP = 0,00m2

Skala pionowa 1:100
Skala pozioma 1:100

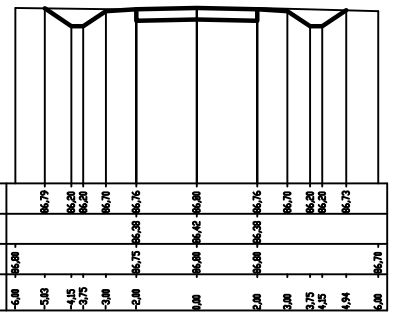

P.P. = 81,00m

RZĘDNE PROJEKTOWANE	86,79		86,20	86,20	86,70		86,76			86,88			86,76		86,70		86,20	86,20		86,73		
RZĘDNE SPODU PROJ. NAWIERZCHNI							86,38	86,42					86,38									
RZĘDNE TERENU	86,88						86,75	86,88		86,88			86,88									86,78
ODLEGŁOŚCI	-6,00	-5,83	-4,15	-3,75	-3,00		-2,00		0,00				2,00		3,00	3,25	4,15	4,54		6,00		

KM 0+100,00

Objętość WYKOP = 170,55m3
Objętość NASYP = 8,77m3

Pole pow. WYKOP = 1,74m2
Pole pow. NASYP = 0,29m2

Skala pionowa 1:100
Skala pozioma 1:100

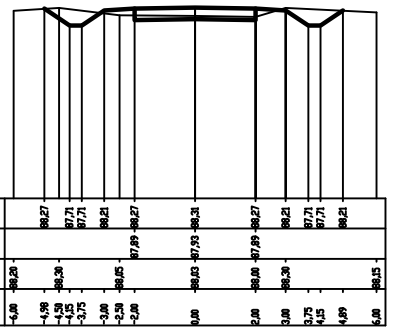

P.P. = 82,00m

RZĘDNE PROJEKTOWANE	88,27		87,71	87,71	88,23				88,27			88,26		88,27			88,23		87,71	87,71	88,23	
RZĘDNE SPODU PROJ. NAWIERZCHNI									87,89		87,53	88,03		87,89	88,02							
RZĘDNE TERENU	88,28		88,30				88,85				88,03				88,00	88,30						88,15
ODLEGŁOŚCI	-6,00		-4,98	-4,59	-4,15	-3,75	-3,00	-2,38	-2,00			0,00			2,00	3,00	3,25	3,75	4,15	4,89		6,00

KM 0+220,00

Objętość WYKOP = 189,10m3
Objętość NASYP = 13,92m3

Pole pow. WYKOP = 1,46m2
Pole pow. NASYP = 0,29m2

Skala pionowa 1:100
Skala pozioma 1:100

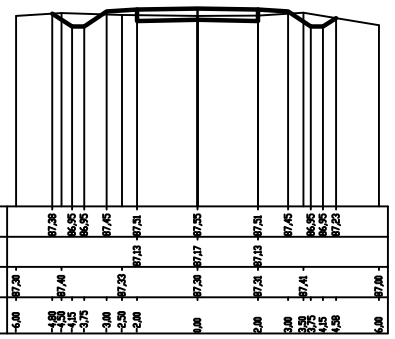

P.P. = 81,00m

RZĘDNE PROJEKTOWANE		87,38	86,95	86,95		87,45		87,78			87,75			87,78			87,45		86,95	86,95	87,22	
RZĘDNE SPODU PROJ. NAWIERZCHNI								87,13			87,17	87,25		87,13								
RZĘDNE TERENU	87,28		87,40				87,53				87,28			87,28	87,28		87,41					87,80
ODLEGŁOŚCI	-6,00	-5,80 -5,63	-4,15	-3,75			-3,00 -2,50	-2,00				0,00			2,00	3,00	3,25	3,75	4,15	4,56		6,00

KM 0+380,00

Objętość WYKOP = 211,21m3
Objętość NASYP = 34,34m3

Pole pow. WYKOP = 3,33m2
Pole pow. NASYP = 0,00m2

Skala pionowa 1:100
Skala pozioma 1:100

P.P. = 81,00m

RZĘDNE PROJEKTOWANE	87,89		86,17
RZĘDNE SPODU PROJ. NAWIERZCHNI			
RZĘDNE TERENU		87,11	
ODLEGŁOŚCI	-6,00	-5,32	-4,15

KM 0+038,00

Pole pow. WYKOP = 3,76m2
Pole pow. NASYP = 0,00m2

Skala pionowa 1:100
Skala pozioma 1:100

Objętość WYKOP = 129,04m3
Objętość NASYP = 0,01m3

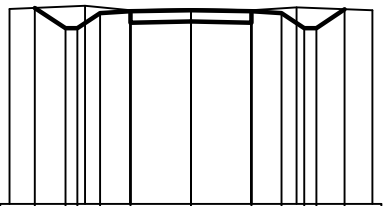

P.P. = 81,00m

RZĘDNE PROJEKTOWANE	87,48		86,81	86,81	87,21		87,37		87,41			87,37		87,21		86,81	86,81		87,44			
RZĘDNE SPODU PROJ. NAWIERZCHNI							86,59		87,03			86,59										
RZĘDNE TERENU	87,45			87,25			87,40		87,15			87,40			87,39							87,40
ODLEGŁOŚCI	-6,00	-5,56	-4,15	-3,75	-3,00		-2,00		0,00			2,00		3,00	3,25	3,75	4,15		5,00		6,00	

KM 0+160,00

Objętość WYKOP = 117,38m3
Objętość NASYP = 13,56m3

Pole pow. WYKOP = 2,19m2
Pole pow. NASYP = 0,17m2

Skala pionowa 1:100
Skala pozioma 1:100

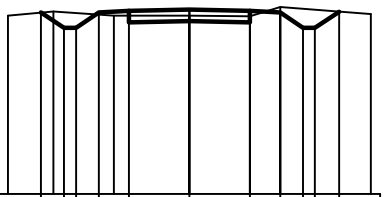

P.P. = 82,00m

RZĘDNE PROJEKTOWANE	88,00		87,29	87,29	88,00				88,06			88,10		88,06			88,00		87,29	87,29	88,03	
RZĘDNE SPODU PROJ. NAWIERZCHNI									87,68		87,72			87,68	87,68							
RZĘDNE TERENU	87,94		88,04				87,94				87,94				87,89	88,10						87,95
ODLEGŁOŚCI	-6,00		-4,91	-4,59	-4,15	-3,75	-3,00	-2,38	-2,00			0,00			2,00	3,00	3,25	3,75	4,15	4,55		6,00

KM 0+275,00

Objętość WYKOP = 59,21m3
Objętość NASYP = 25,84m3

Pole pow. WYKOP = 0,69m2
Pole pow. NASYP = 0,64m2

Skala pionowa 1:100
Skala pozioma 1:100

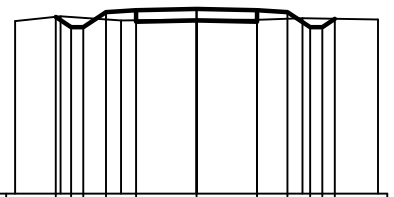

P.P. = 81,00m

RZĘDNE PROJEKTOWANE		86,84	86,50	86,50		87,00		87,16		87,18		87,16		87,00		86,50	86,50		86,78			
RZĘDNE SPODU PROJ. NAWIERZCHNI							86,68		86,72			86,68										
RZĘDNE TERENU	86,70		86,86					86,72			86,75			86,74		86,80						86,75
ODLEGŁOŚCI	-6,00	-5,66 -5,53	-4,15	-3,75			-3,00 -2,50	-2,00				0,00			2,00	3,00	3,25	3,75	4,15	4,57		6,00

KM 0+446,00

Objętość WYKOP = 189,57m3
Objętość NASYP = 3,37m3

Pole pow. WYKOP = 2,41m2
Pole pow. NASYP = 0,09m2

Skala pionowa 1:100
Skala pozioma 1:100

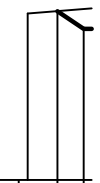

P.P. = 81,00m

RZĘDNE PROJEKTOWANE		86,50	86,80
RZĘDNE SPODU PROJ. NAWIERZCHNI			
RZĘDNE TERENU	86,59		
ODLEGŁOŚCI	-6,00	-5,32	-4,15