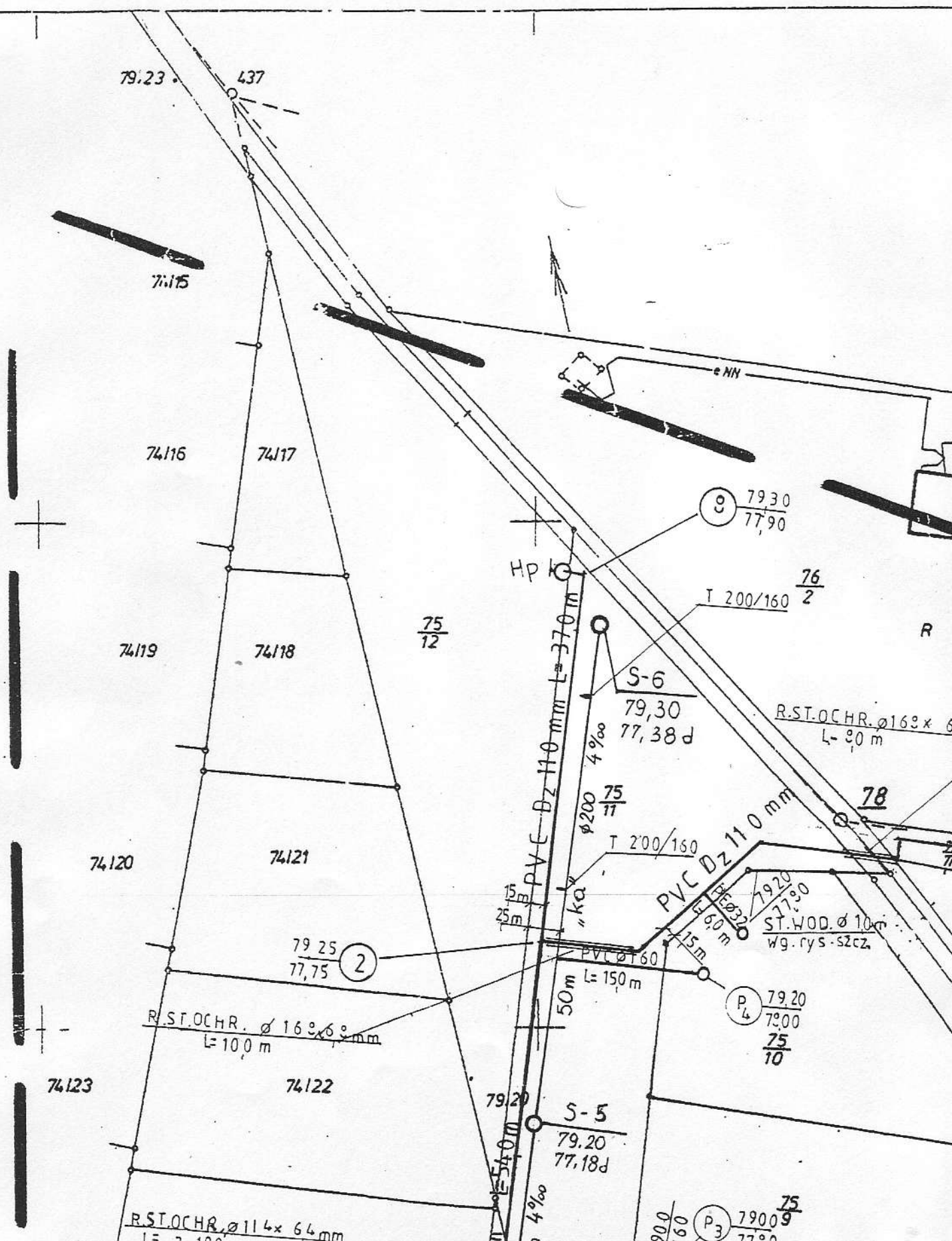


# Gm. CZEMPIN



79.23

L37

74115

74116

74117

74119

74118

75  
12

74120

74121

79.25  
77.75 (2)

R.ST.OCHR. ø 163 x 64 mm  
L=100 m

74123

74122

R.ST.OCHR. ø 114 x 64 mm  
L=...

HPK

(9) 79.30  
77.90

T 200/160 76  
2

S-6  
79.30  
77.38 d

R.ST.OCHR. ø 163 x 64 mm  
L=20 m

75  
11

T 200/160

PVC D=110 mm  
L=60 m  
ST.WOD. ø 10 mm  
Wg. rys.-szcz.

(P4) 79.20  
79.00  
75.10

PVC ø 160  
L=150 m

50 m

S-5  
79.20  
77.18 d

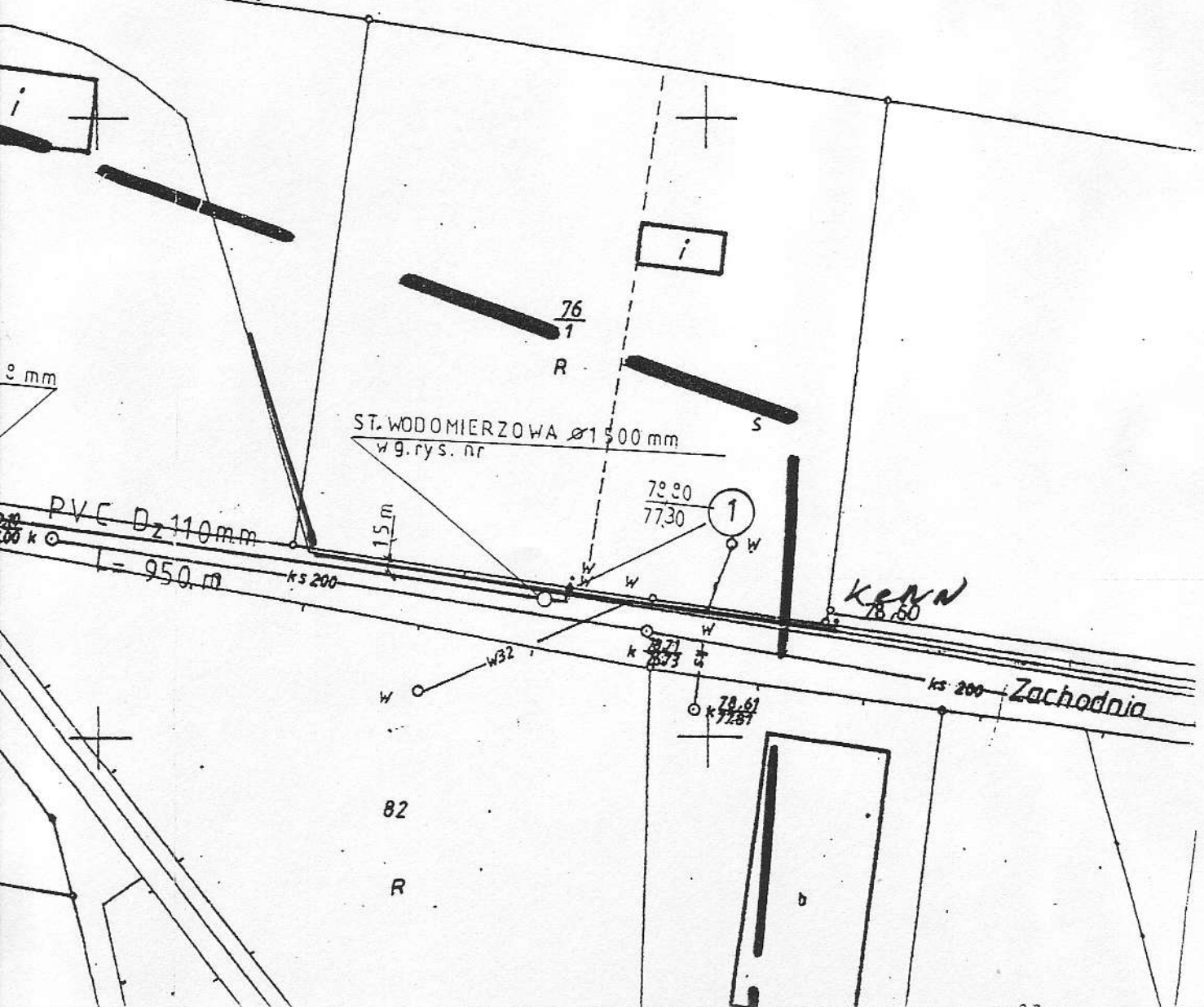
(P3) 79.00  
77.90 75  
9

# woj. wielkopolskie

73

77,20  
77,21

78,90



3

78.95

78.72

850

74128

R

78.91

S-2

78.90

77.30d

78.90  
77.40

7

"kc" 4‰ 40m ϕ 20

HP

T 200/160

74131

800

78.87

74130

74139

74138

S-2

79.10

77.05d

79.10  
77.60

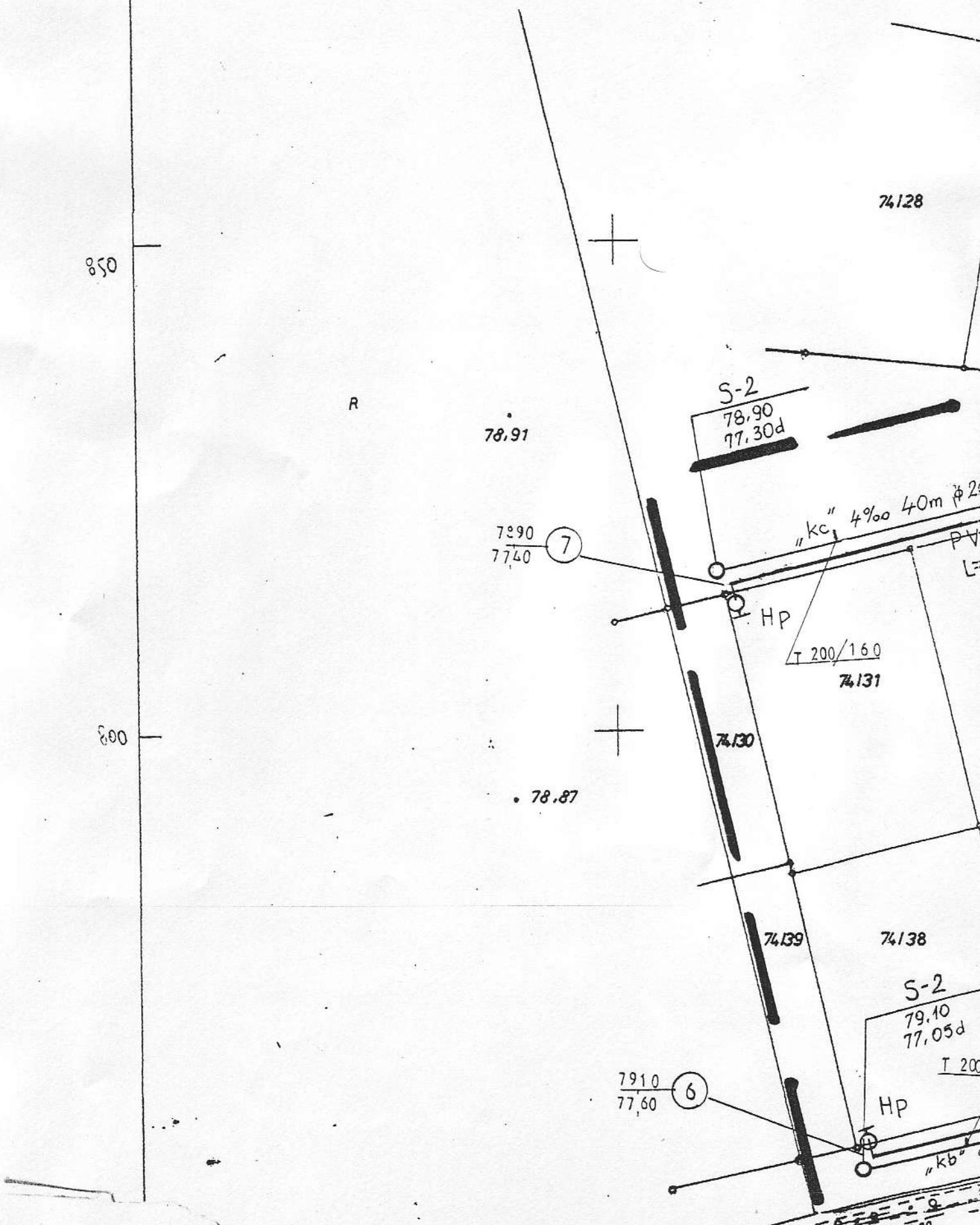
6

T 200

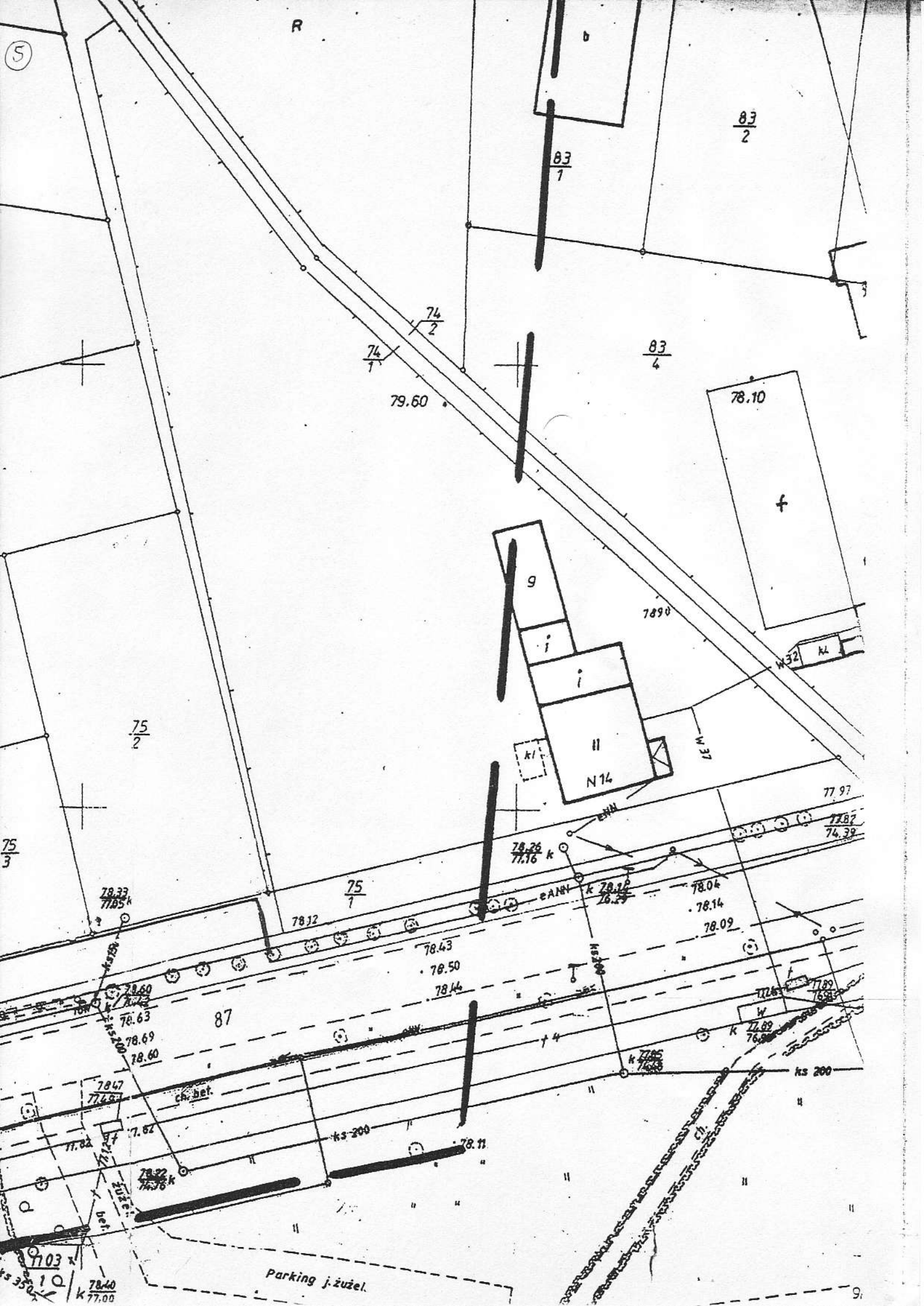
HP

"kb" ϕ

78.99







5

R

$\frac{83}{1}$

$\frac{83}{2}$

$\frac{74}{1}$   $\frac{74}{2}$

79.60

$\frac{83}{4}$

78.10

f

7890

g

i

i

ii

N14

k1

W37

W32

k2

$\frac{75}{2}$

77.97

$\frac{77.87}{74.39}$

$\frac{75}{3}$

$\frac{78.33}{77.85}$

$\frac{75}{1}$

78.12

$\frac{78.26}{77.76}$  k

$\frac{78.16}{76.29}$  k

78.04

78.14

78.09

78.43

78.50

78.44

78.60

78.63

78.69

78.60

87

77.24

77.89

76.89

ks 200

ks 200

ks 200

ks 200

ks 200

ks 200

ks 200

ks 200

ks 200

78.47

77.48

77.62

ks 200

78.11

78.22

77.76

77.03

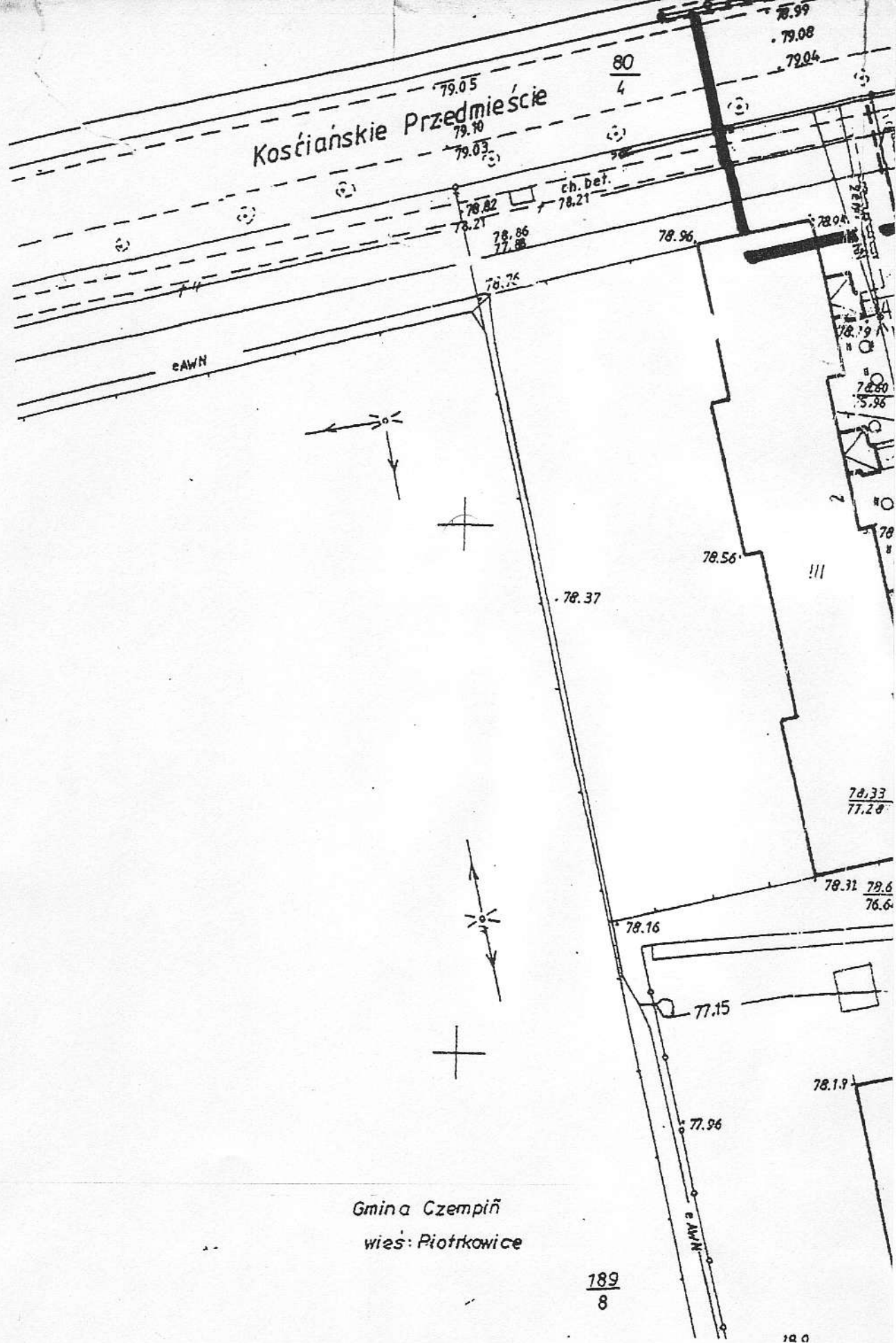
78.40

77.00

Parking j. žužel.

9

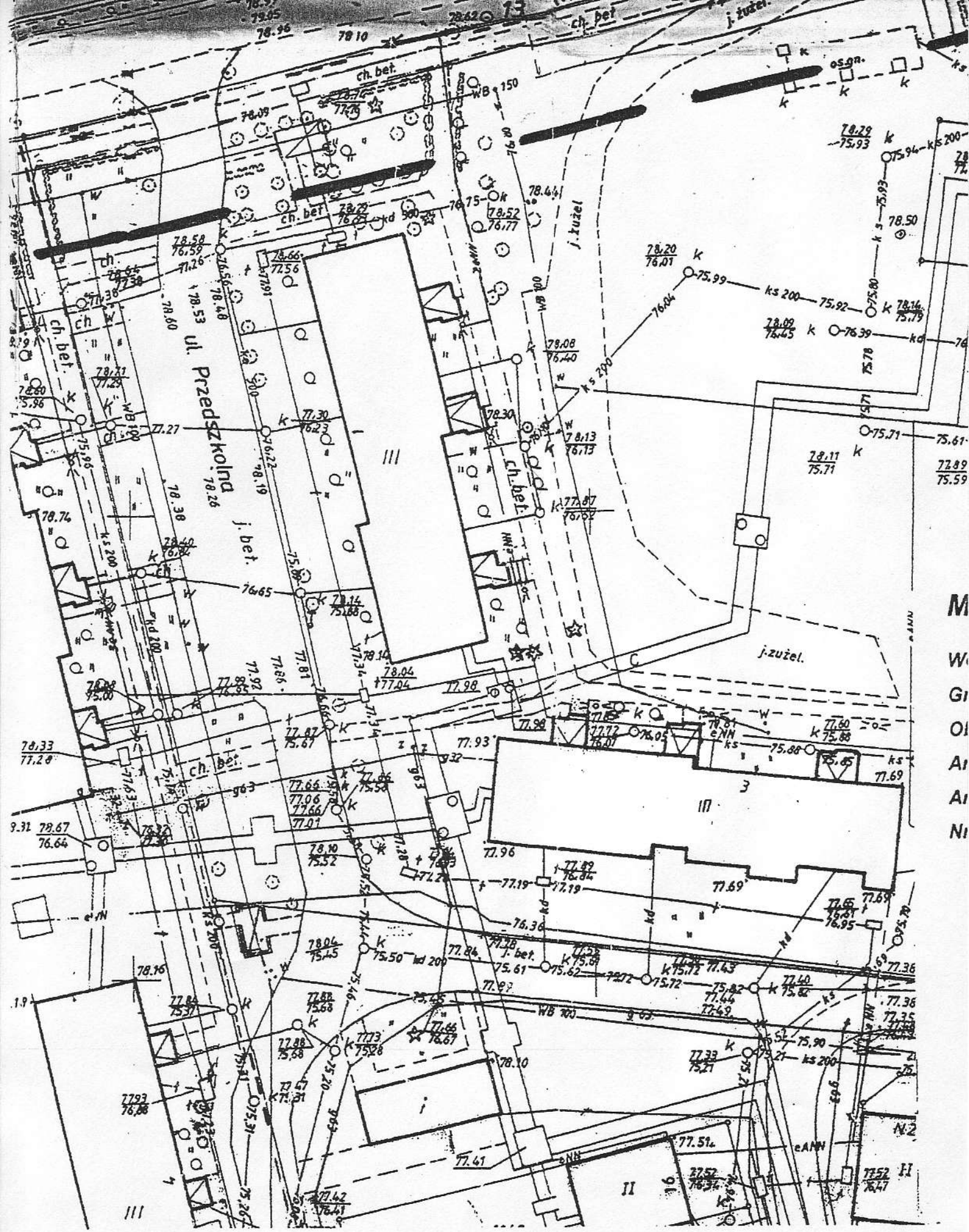
6



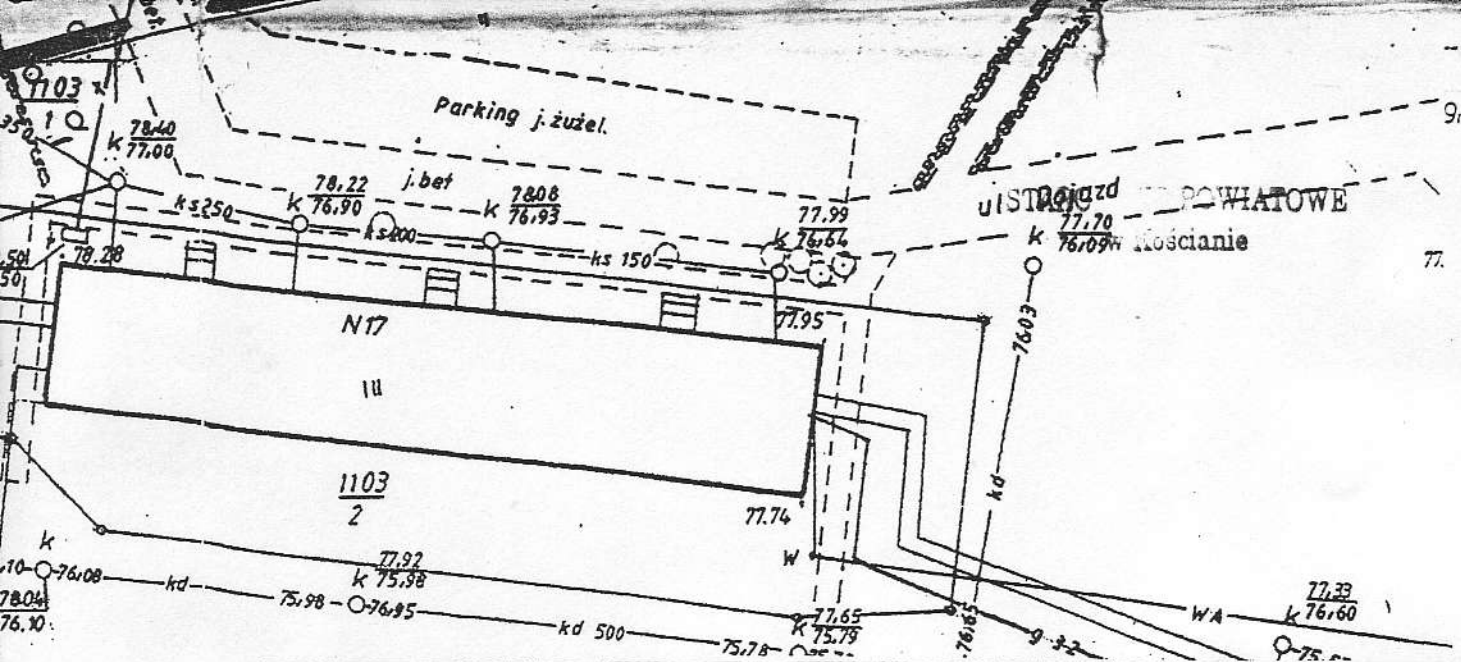
Gmina Czempin  
wies: Piotrkowice

$\frac{189}{8}$

120



M  
 W  
 G  
 O  
 A  
 A  
 N



Nazwa obiektu	SIEĆ WODOCIĄGOWA Z PRZYŁĄCZAMI I SIEĆ KANALIZACJI SANITARNEJ			
Adres	CZEMPIN – KOŚCIAŃSKIE PRZEDMIĘSCIE gm. CZEMPIN			
Przedmiot rysunku	PLAN ZAGOSPODAROWANIA TERENU			
Data : III. 2003	Imię i nazwisko	Nr uprawnień	Podpis	Skala
Projektant :	mgr inż. E. Bąk	1027/87 Lo	<i>[Signature]</i>	1 : 500
Projektant :	mgr inż. H. Paździor	1049/87 Lo	<i>[Signature]</i>	rys. nr 2

**MAPA SYTUACYJNA SKALA 1:500 „F”**

województwo wielkopolskie

miasto Czempin  
ul. **CZEMPIN-PIECHANIN**

nr k. mapy zas. 25-8 (11b-1)

nr k. mapy ewid. 11617

działki wg zasięgu ———

Wykonawca

USŁUGI GEODEZYJNE I KARTOGRAFICZNE  
Grzegorz Wróblewski  
64-025... ul. Kielczewskiego 17  
tel. (0... 20 112, Nr upr. 13938  
NIP 785... REGON 630306932

Zatwierdzam projekt, wykonany  
dnia... 26.05.2003  
nr dec. ABS V-2500 2003a/6/03

GRZEGORZ WRÓBLEWSKI  
geodeza i kartograf  
*[Signature]*

Stan na dzień 15.01.2003

STAROSTA KOŚCIAŃSKI  
Wydział Geodezji, Kartografii, Katastru  
i Gospodarki Nieruchomościami w Kościanie  
W obszarze oznaczonym linią .....  
potwierdzono w terenie aktualność treści:  
mapy zasadniczej; Dokumenty potwier-  
dzające aktualność mapy przyjęto do  
zasobu w dniu 2003.01.21  
Wykonano pod nr 95/2003 III F II  
Niniejsza mapa jest... do celów pro-  
jektowych. Jej... budowlane  
wynagające... budowę podle-  
gają wyliczeniu i inwentaryzacji powyko-  
nawczej; przez jednostki... do  
wykonywania prac geodezyjnych.  
Kościan, dnia 2003.01.21

z up. STAROSTY  
Tomasz K...  
p.o. Naczelnika Wydziału Architektury  
Budowlanej i Ciepłoty Siedowiska

Z up. STAROSTY  
*[Signature]*

Z-ca KACZELNIKA...  
KATASTRU...