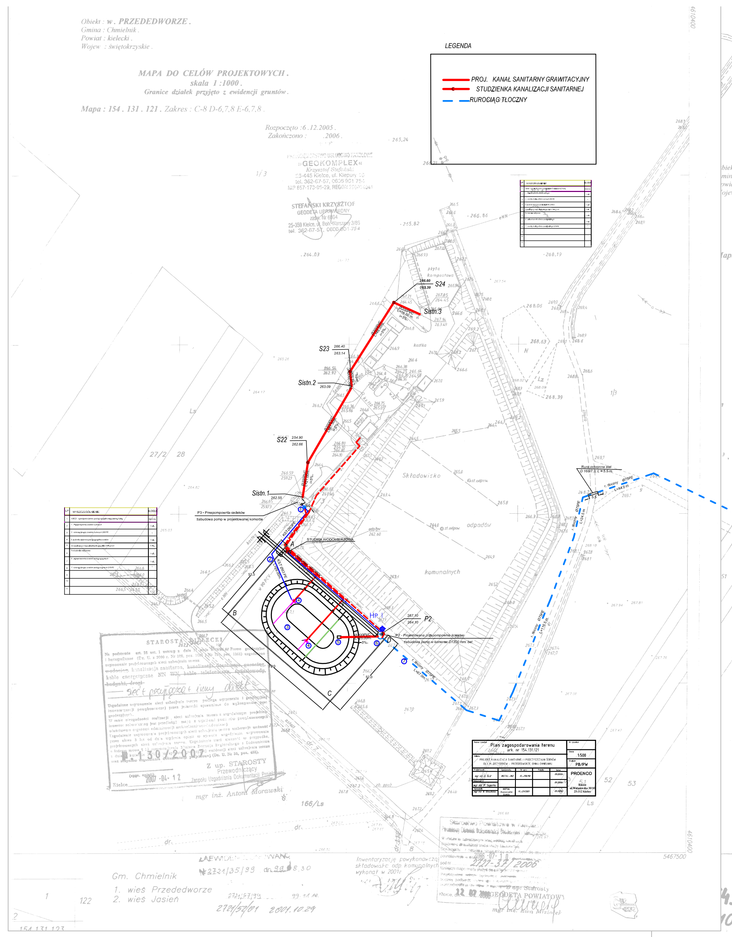

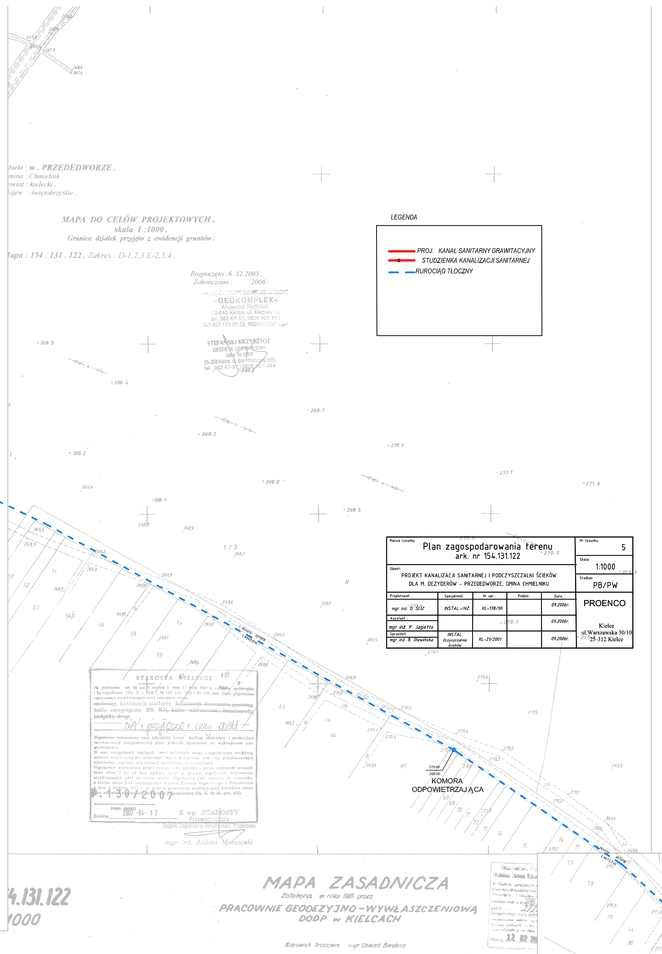

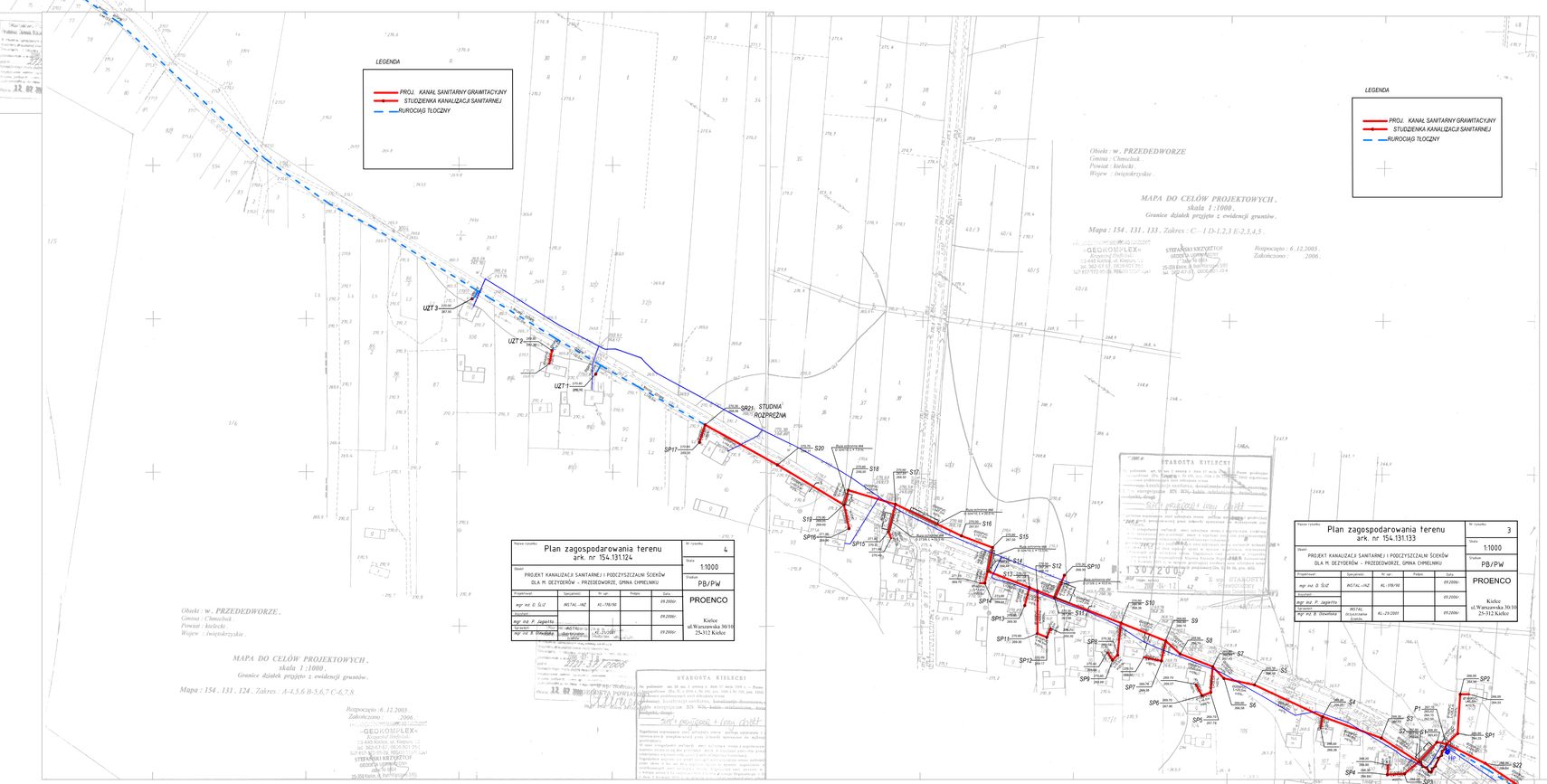
LEGENDA
PROJ. KANAŁ SANITARNY GRAWITACYJNY
STUDZIENKA KANALIZACJI SANITARNEJ
RUROCIĄG TŁOCZNY
Obręb : w. PRZEDEDWORZE.
Gmina : Chmielnik
Powiat : kielecki
Województwo : świętokrzyskie
MAPA DO CELÓW PROJEKTOWYCH.
skala 1:1000.
Granice działek przyjęto z ewidencji gruntów.
Mapa : 154 . 131 . 123. Zakres : C-7/D-1,2,3/E-2,3,4,5.
Rozpoczęto : 6.12.2005.
Zakończono : 2006.
GEOKOPLEX
Studzienka kanalizacyjna
Plan zagospodarowania terenu
ark. nr 154.131.124
Nr rysunku 4
Skala 1:1000
PROJEKT KANALIZACJI SANITARNEJ I PODCZYSZCZALNI ŚCIEKÓW
DLA N. DZYDKÓW - PRZEDEDWORZE, GMINA CHMIELNIK
PB/PM
PROENCO
Kielce
ul.Warszawska 36/16
25-312 Kielce
Plan zagospodarowania terenu
ark. nr 154.131.133
Nr rysunku 3
Skala 1:1000
PROJEKT KANALIZACJI SANITARNEJ I PODCZYSZCZALNI ŚCIEKÓW
DLA N. DZYDKÓW - PRZEDEDWORZE, GMINA CHMIELNIK
PB/PM
PROENCO
Kielce
ul.Warszawska 36/16
25-312 Kielce
STUDNIA
RCZPNIZNA
STUDNIA
RCZPNIZNA
STUDNIA
RCZPNIZNA