

ORIENTACJA skala 1:10000
ZESTAWIENIE RYSUNKÓW I MAP SYT.- WYS.

ZaŁ. 1.0


**KANALIZACJA SANITARNA
MIEJSCOWOŚCI SUCHOWOLA
Gm. CHMIELNIK**

**MAPA DOKUMENTACYJNA
MAPA REJONIZACJI
SKALA 1:2000**

ZAKŁAD USŁUG
GEOLOGICZNO-TECHNICZNYCH
Stefan Kubiński
25-437 Kielce, ul. Mł. Stoika 13/1
tel. 041-357-00-80
041-357-169-08-92 Regon 280142322

nr. otw.
rzedna


- wykonane otwory badawcze



- Rejon występowania piasków gliniastych przewarstwionych piaskiem średnim lub gliną, pościelone osadem gliniastym (głina, glina zwięzła) KAT. URABIALNOŚCI III



- Rejon występowania glin piaszczystych i glin zwięzłych w stanie od pzw. do plast. KAT. URABIALNOŚCI III



- Rejon występowania gruntów piaszczystych lokalnie w stropie piasków gliniastych i lokalnie (otw. 24) gruntów organicznych KAT. URABIALNOŚCI II



- Rejon występowania gruntów skalistych (wapienie) KAT. URABIALNOŚCI VI



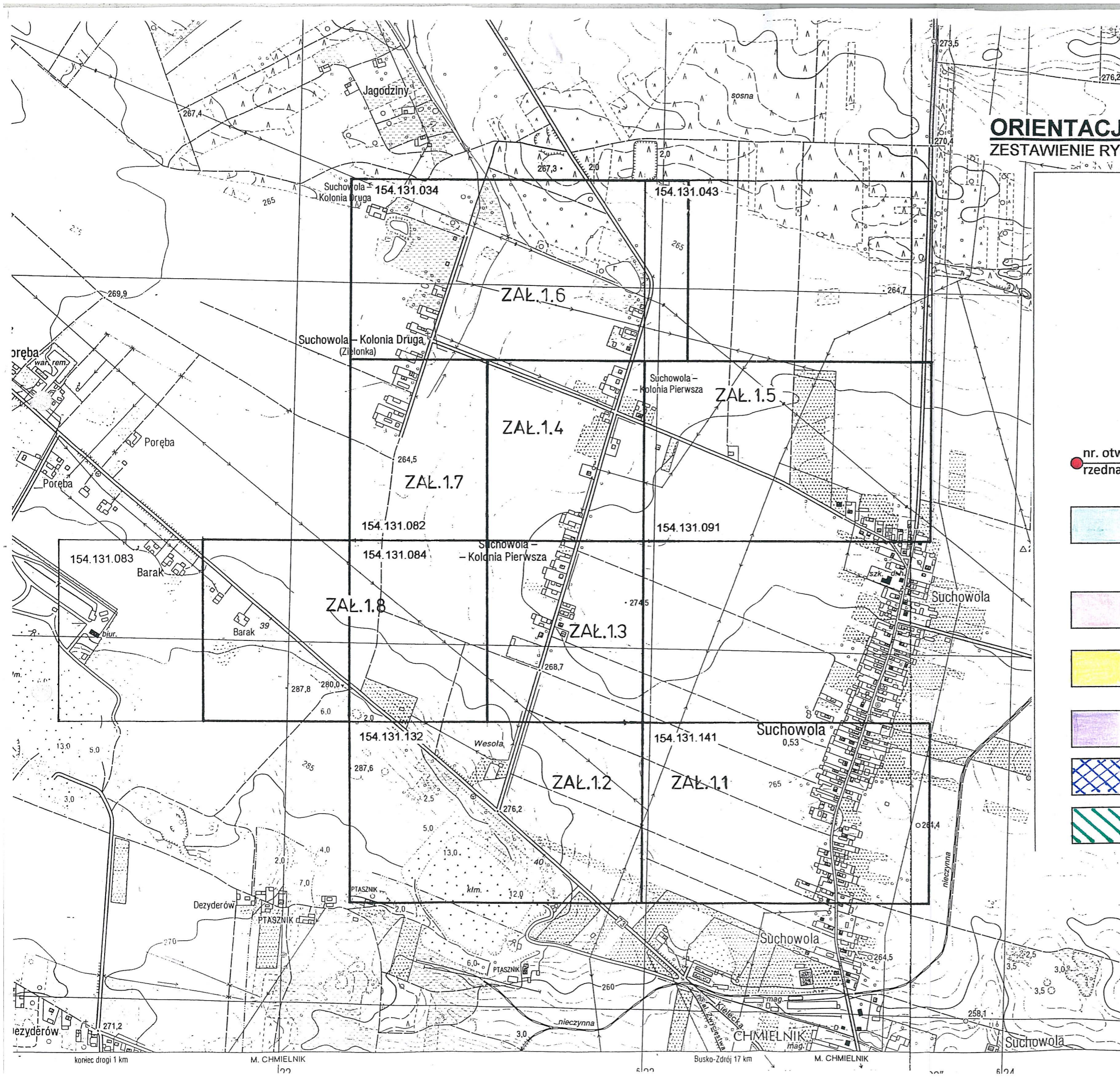
- Rejon stwierdzonego występowania wody podziemnej

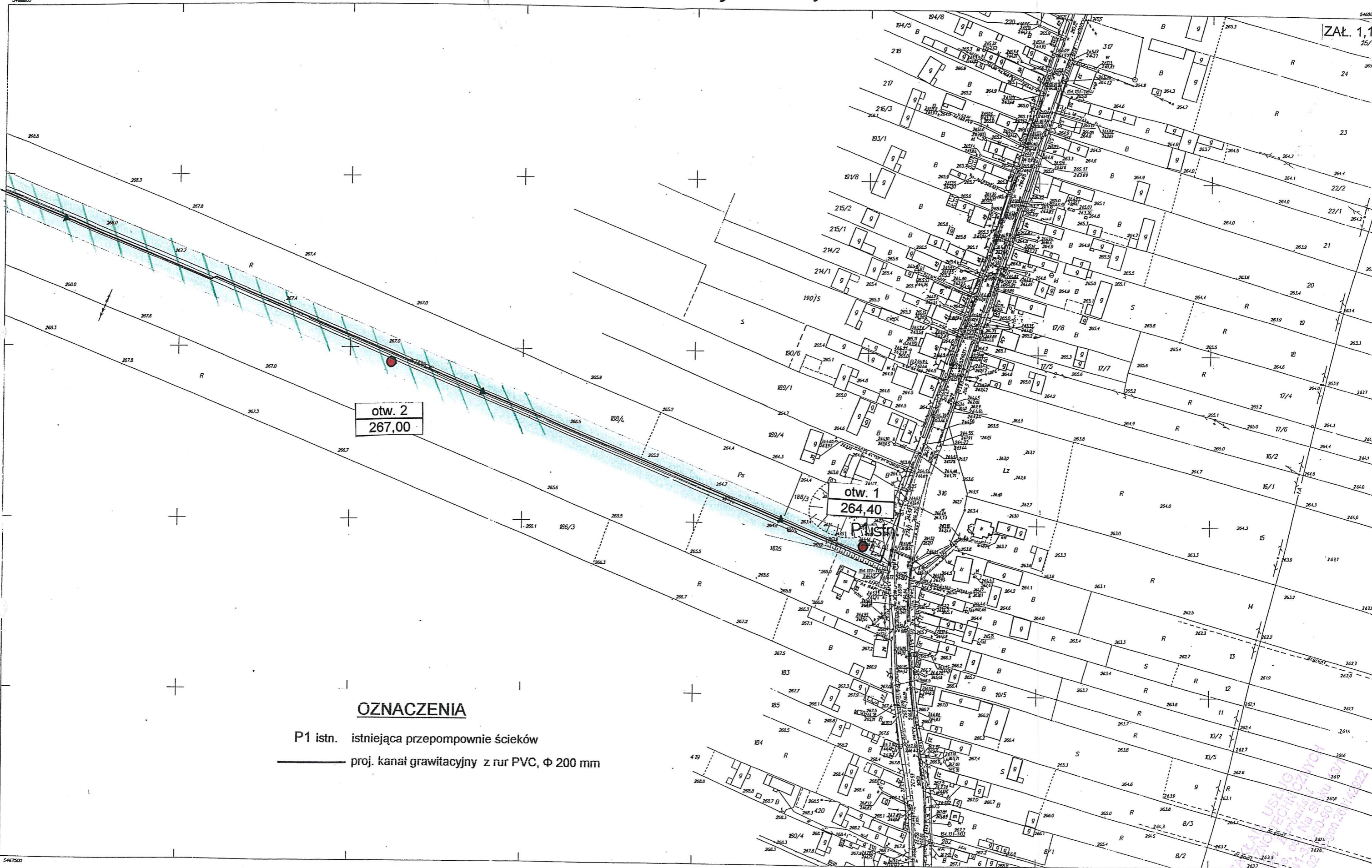


- Rejon stwierdzonego lub okresowo prognozowanego występowania wody gruntowej lub sączy wody.

PRZEDSIĘBIORSTWO USŁUGOWO HANDLOWE
"GEOKOMPLEX"

Objekt	SUCHOWOLA - KOLONIA I I SUCHOWOLA - KOLONIA II GM. CHMIELNIK			
Projekt	PROJEKT BUDOWLANY KANALIZACJI SANITARNEJ Z PRZYŁĄCZAMI			
Rysunek	ORIENTACJA			Skala 1:10000
	Imię i nazwisko	Nr upr.	Podpis	Data XI. 2007
Autor	mgr inż. Kazimierz BOGDAN	63/32/76		Nr rys. 0
Sprawdź	mgr inż. Andrzej SIMLA	218/KI/74		





OZNACZENIA

- P1 istn. istniejąca przepompownie ścieków
- proj. kanał grawitacyjny z rur PVC, Φ 200 mm

154.131.141

1:1000 1:2000

Mapa sytuacyjno-wysokościowa

Zakład w 1977 r. przez:
"GEOSIT" s.c. BUSKO-ZDRÓJ

093
142
143

G.M. CHMIELNIK woj. świętokrzyskie
I wieś Suchowata

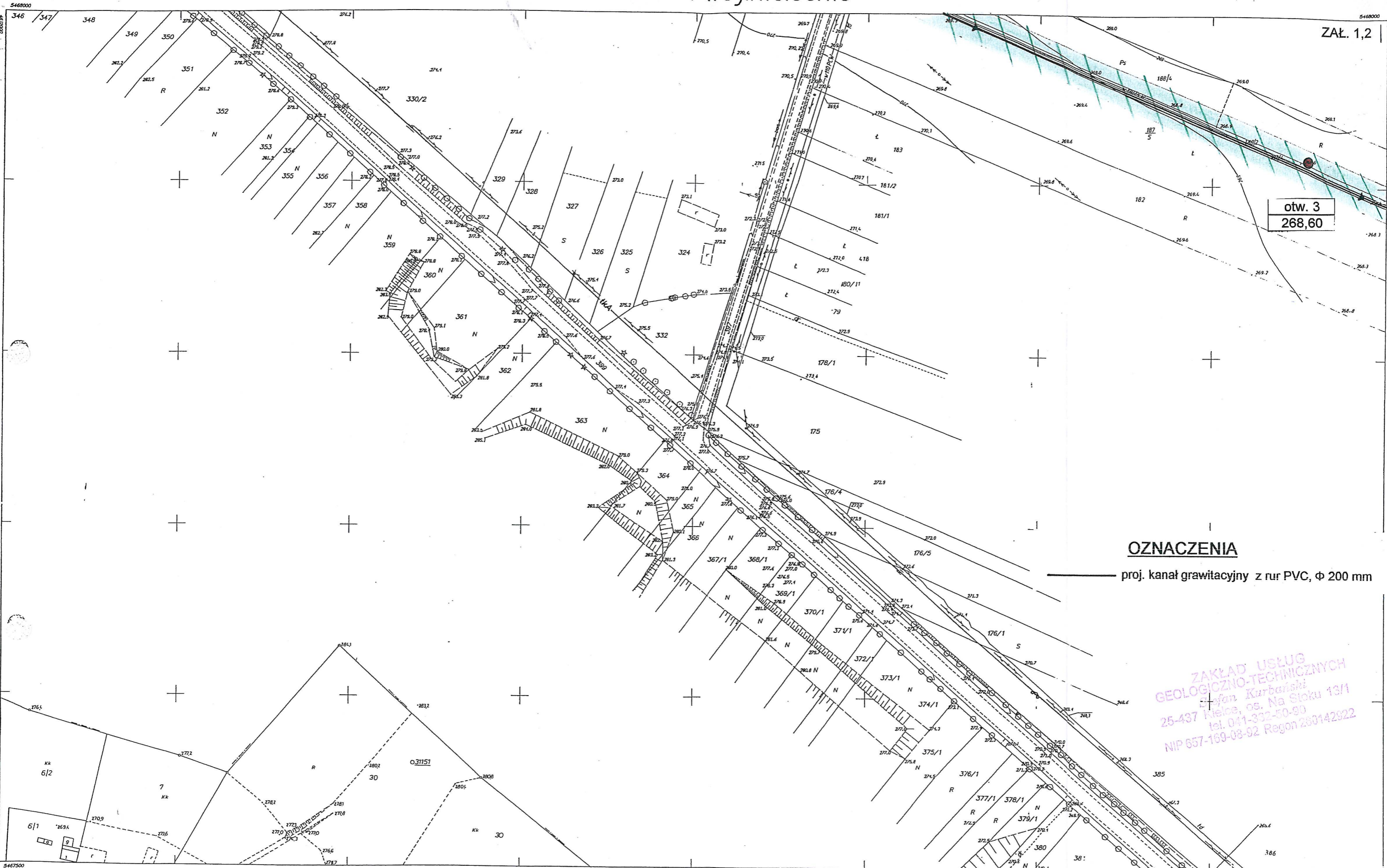
2721/6/99 99.05.10
2721-30/2003 2003.04.23
2721-20/06 2006.04.07
2721-31/00 2006.04.07
2721-60/06 10.10.2006
2721-83/06 12.12.2006

Stefan Kurkowiński
CEPRO
upr. C.U.O. 070876



Inwentaryzacja kanalizacji i wódociągu w listopadzie 1998r. dla miejscowości Śr. Dąbrowa r. J. Siny

USTAWA
Z 15.06.2001
Nr 25
z dnia 15.06.2001
o
Najwyższym Sądzie
Republiki
Polskiej
Sąd Rejonowy dla M. St. Warszawy
Sąd Gospodarczy Krajowy Rejestry Sądowy
KRS 0000000000
NIP 525-253-530
REGON 141262



OZNACZENIA

proj. kanał grawitacyjny z rur PVC, ϕ 200 mm

ZAKŁAD USŁUG
GEOLOGICZNO-TECHNICZNYCH
Dywan Karbaniński
25-437 Kielca, os. Na Stoku 13/1
tel. 041-332-50-90
NIP 657-169-08-92 Regon 260142922

154.131.132
1:1000 1:2000

MAPA SYTUACYJNO-WYS.

Założona w 1996 r. przez:

OKRĘGOWE PRZEDSIĘBIORSTWO GEODEZYJNO-KARTOGRAFICZNE
GEOMAP Sp. z o.o. w KIELCACH

Nakładki Tematyczne

084	141
131	134

Gmina Chmielnik woj. kieleckie
wieś Suchowata
2658/1/99
2657/7/2000



Inwentaryzacje wodociągów wykonat
99.03.11 GEOSIT s.c. Busko-Zdrój.
Zlec. 54/96 Busko Zdrój 09.1996 r.
26.07.2000

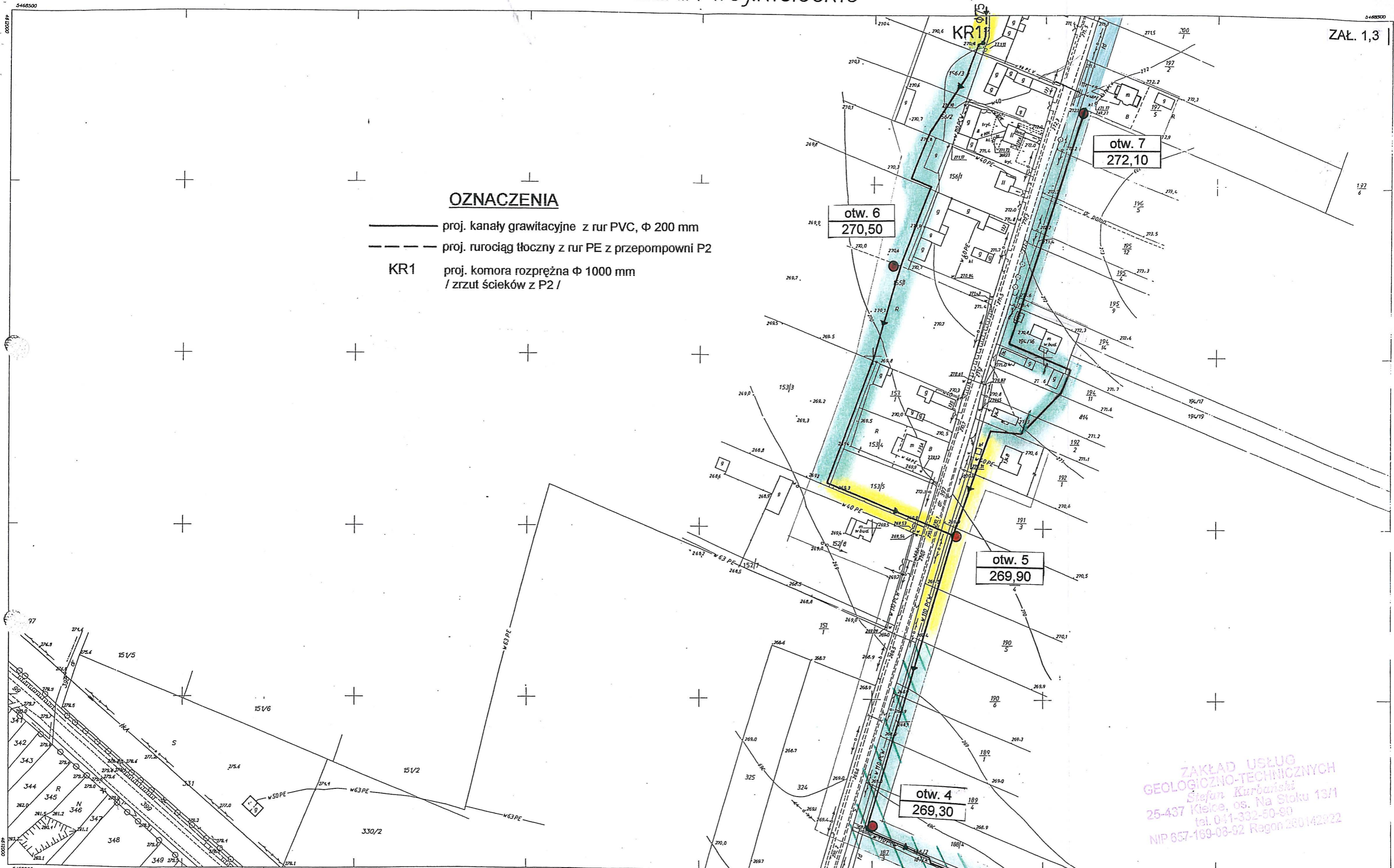
Aktualizacje mapy wykonat
GEOMAP w lutym 1999

Inwentaryzacja świątyni
wyk. w 1997 r. GEOPOMIARSKIE
261/82 z dn. 12.03.88r.

Dywan Karbaniński
GEOLOG
upr. C.U.C. 070876, 14.96

2656-1436

- OZNACZENIA**
- proj. kanały grawitacyjne z rur PVC, Φ 200 mm
 - - - proj. rurociąg tłoczny z rur PE z przepompowni P2
 - KR1 proj. komora rozprężna Φ 1000 mm / zrzut ścieków z P2 /



ZAKŁAD USŁUG
GEOLOGICZNO-TECHNICZNYCH
Stefan Kurbarński
25-437 Kisice, os. Na Stoku 13/1
tel. 041-332-60-80
NIP 657-169-08-92 Regon 260142922

154.131.084
1:1000 1:2000

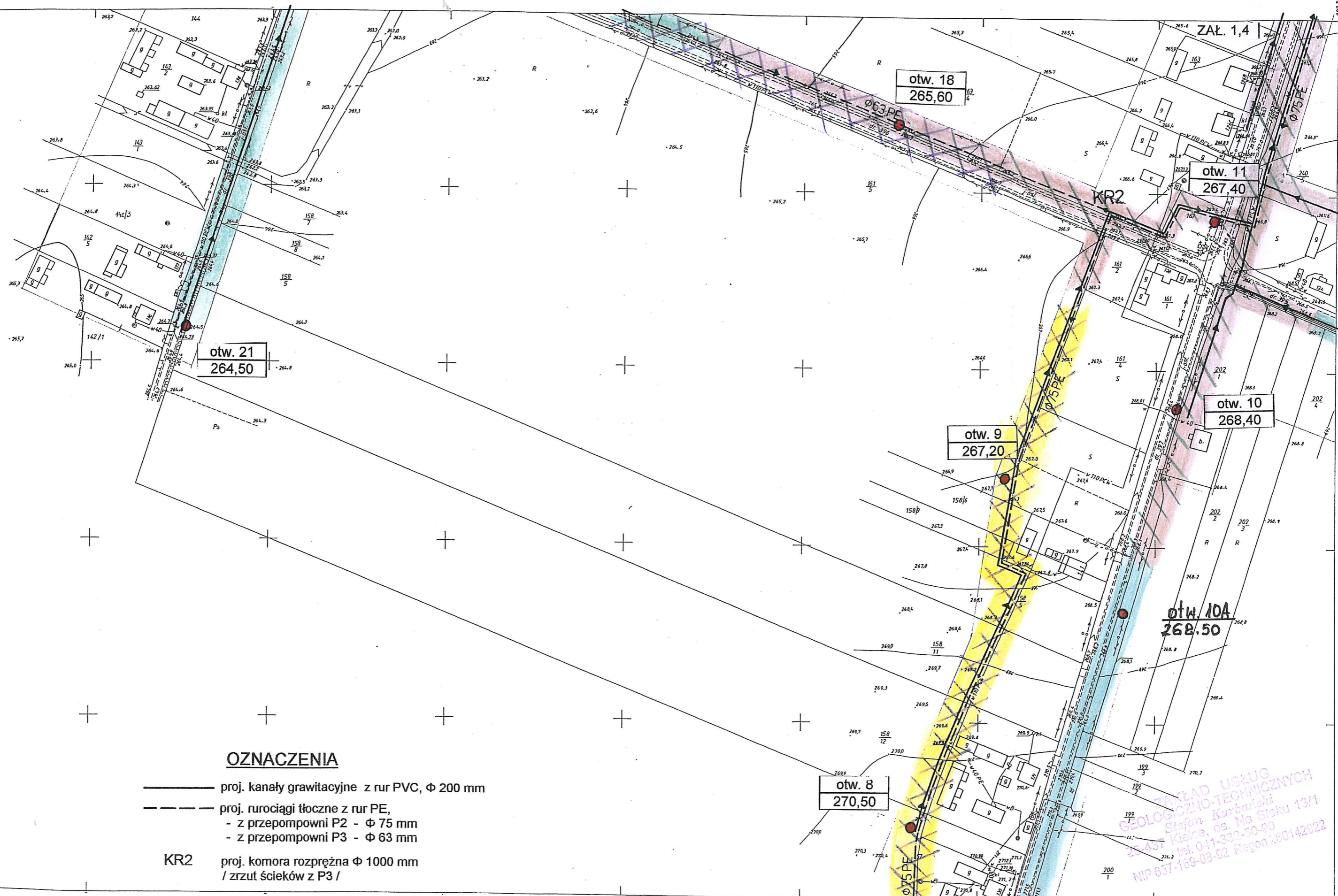
MAPA SYTUACYJNO-WYS.
Założona w 1996 r. przez:
OKRĘGOWE PRZEDSIĘBIORSTWO GEODEZYJNO-KARTOGRAFICZNE
GEOMAP Sp. z o.o. w KIELCACH

Nakładki Tematyczne	

082	
083	A
	B
132	

Gmina Chmielnik woj.kieleckie, 2658/1/99
A. wieś Celiny
B. wieś Suchowala
Inwentaryzacja wodociągu wykonana przez: GEOSIT s.c. Busko-Zdrój
dec. 54/196 Busko Zdrój 09.1996 r.
2002.02.09
2657/7/2000 28.03.2000
ZAWIDENCJONOWANE 27.12.2001 19.12.2001
Aktualizację mapy wykonał Jacek Wójcik w lutym 1997 r.

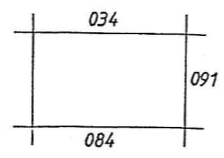
Inwentaryzacja światłowodów
wyk. w 1997 GEOPOMIAR Kielce
31.01.96
27.11.14/02 21.05.2002
27.11.14/03 08.07.03
27.11.14/09 31.03.2004
27.11.14/11 11.12.04
Stefan Kurbarński
GEOLOG
upr. C.U. 070876



OZNACZENIA

- proj. kanały grawitacyjne z rur PVC, Φ 200 mm
- - - proj. rurociągi tłoczne z rur PE,
 - z przepompowni P2 - Φ 75 mm
 - z przepompowni P3 - Φ 63 mm
- KR2 proj. komora rozprężna Φ 1000 mm / zrzut ścieków z P3 /

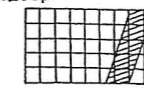
MAPA SYTUACYJNO-WYSOKOŚCIOWA
 Założona w r. 1996 przez
 J.A.W POMIAR s.c BUSKO ZDRÓJ



Gm CHMIELNIK woj kieleckie
 wies SUCHOWOLA

2658/1/99
 2657/7/2000

Inwentaryzacje wodociągu wykonan
 przez "GEOSIT" s.c. Busko-Zdrój.
 Złoc 54/96 Busko Zdrój 09.1996 r.
 28.03.2000p



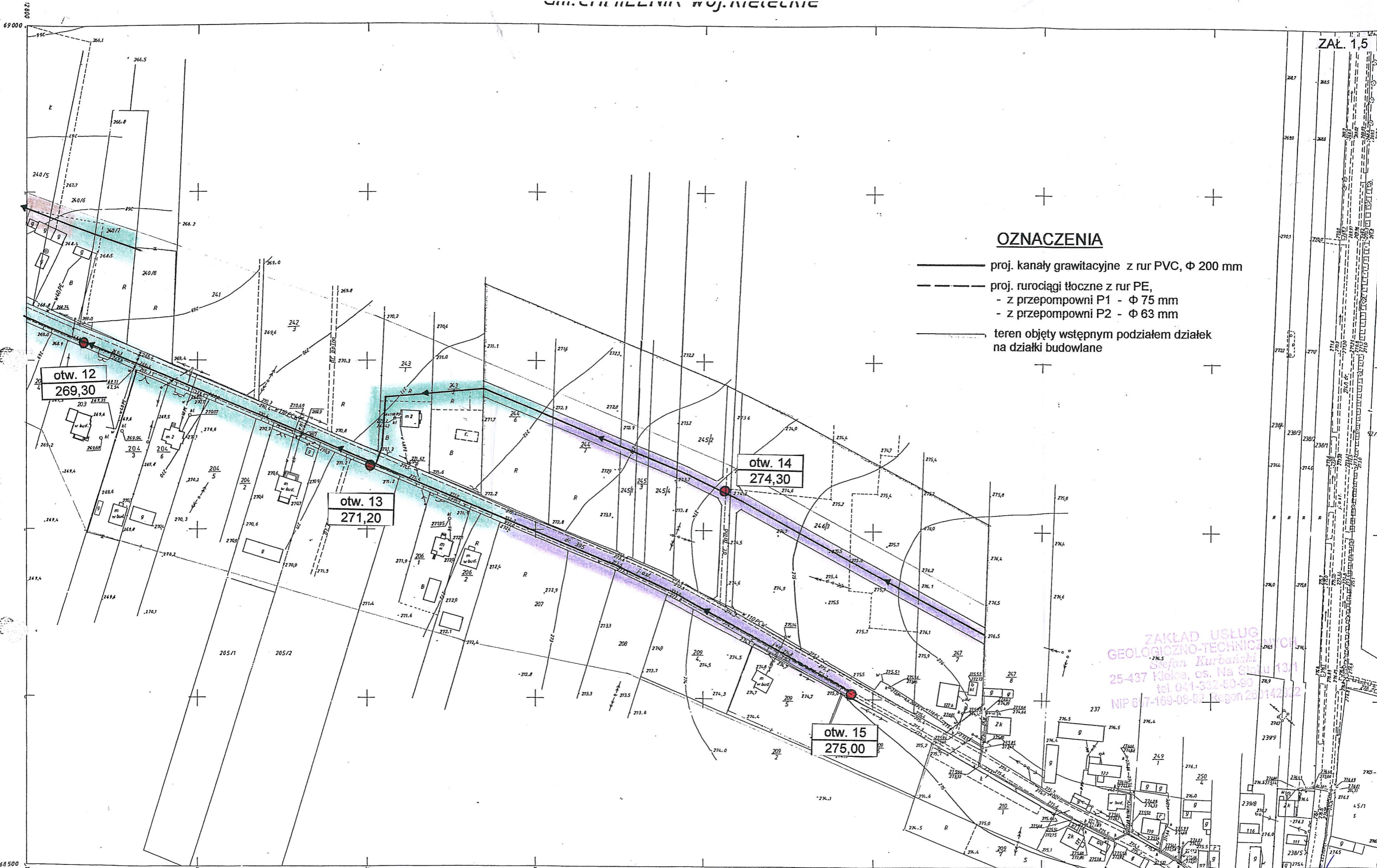
Aktualizację mapy wykonan
 „Geomap” w lutym 1999r.

ZAKŁAD USŁUG
 GEOLOGICZNO-TECHNICZNYCH
 Stefan Kurbański
 25-437 Klejce, os. Na Stoku 13/1
 tel. 041-332-50-90
 NIP 657-169-08-92 Regon 280142922

Stefan Kurbański
 upr. CO.G. 070376
 47.05.1996

47.05.1996 2721-376/96

154.131.082
~~1:1000~~ 1:2000



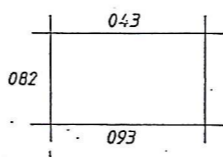
OZNACZENIA

- proj. kanały grawitacyjne z rur PVC, Φ 200 mm
- - - proj. rurociągi tłoczne z rur PE,
- z przepompowni P1 - Φ 75 mm
- z przepompowni P2 - Φ 63 mm
- teren objęty wstępnym podziałem działek na działki budowlane

ZAKŁAD USŁUG
GEOLOGICZNO-TECHNICZNYCH
Sławomir Kurbański
25-437 Kielce, os. Na Stoku 13/1
tel. 041-382-50-90
NIP 67-169-08-02 REGON 280142972

MAPA SYTUACYJNO-WYSOKOŚCIOWA
Założona w r.1996 przez
J.A.W POMIAR s.c BUSKO ZDRÓJ

154.131.091
1:2000



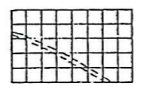
Gm. CHMIELNIK woj. kieleckie
wies SUCHOWOLA

2721/70/2000 13.11.2000

Inwentaryzacji kanalizacji i wódociągu w
miejscowości SUCHOWOLA

Inwentaryzacje wódociągu wykonat
"GEOSIT" s.c. Busko-Zdrój.
Zlec. 54/96 Busko Zdrój 09.1996 r.

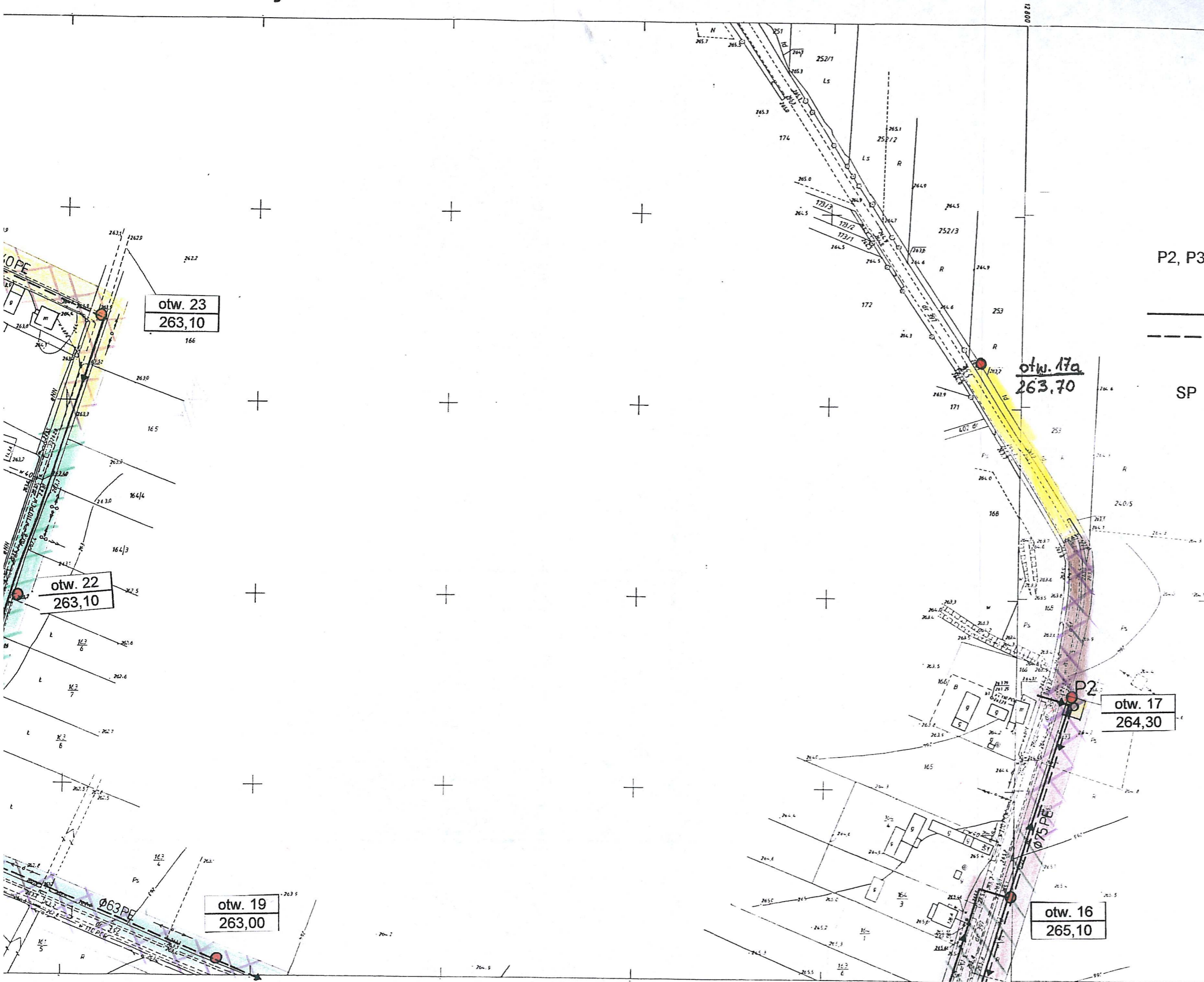
2721-39/84 28.09.04
2721-40/93 09.09.08
2721-26/05 05.04.05
2721-11/95 05.09.05
2721-60/99 09.11.11



Umiar uzupełniający w zakresie
sytuacji i rzeźby terenu
z 1997r. "GEOSIT" s.c. Busko-Zdrój

2721-R.12003 29.01.2003

Sławomir Kurbański
GEOLOG
upr. C.U.G. 070876



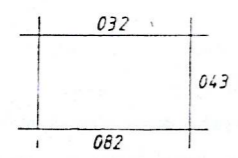
OZNACZENIA

- P2, P3 proj. przepompownie ścieków zagłębione w terenie każda z dwiema pompami z kompletną hydrauliką i automatyką sterującą
- proj. kanały grawitacyjne z rur PVC, Φ 200 mm
- - - proj. rurociągi tłoczne z rur PE,
 - z przepompowni P1 - Φ 75 mm
 - z przepompowni P2 - Φ 63 mm
- SP proj. przydomowa studzienka pompowa $D_w = 1,0$ m, $H = 2,5$ m z pompą, kompletną hydrauliką i automatyką sterującą

ZAKŁAD USŁUG
GEOLOGICZNO-TECHNICZNYCH
Stefan Kurbański
25-437 Iłkca, os. Na Stoku 13/1
tel. 014-352-60-90
NIP 667-169-08-92 Regon 260142921

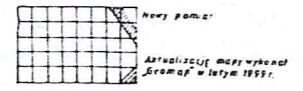
Stefan Kurbański
GEOLOG
dopr. G.U.A. 070876

SCIOWA



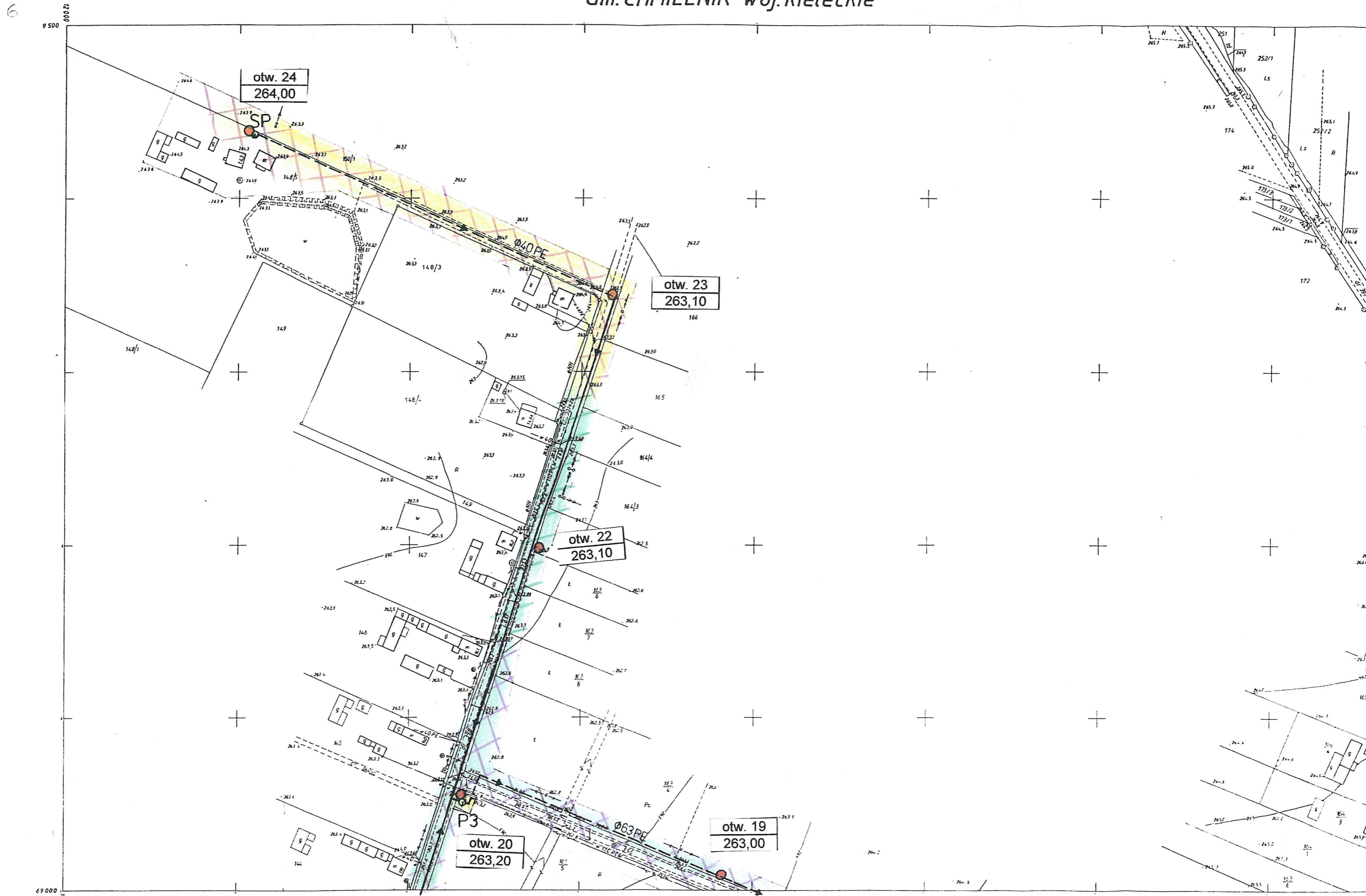
Gm CHEMIELNIK woj. wielkopolskie
wies SUCZYDOWA

Inwentaryzacja wodociągu wykonana
„GEO-SIT” s.c. Busko-Zdrój.
Zlec. S4796 Busko-Zdrój, 09.1996 r.



47.05.1996 2711-376/96 2721/12/2001 5.01.2001

17.05.1996



MAPA SYTUACYJNO-WYSOKOŚCIOWA
 Założona w r. 1996 przez
 J.A.W POMIAR s.c BUSKO ZDRÓJ

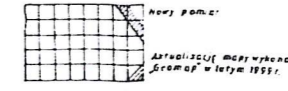
154.131.034
 1:1000 1:2000

032	043
062	

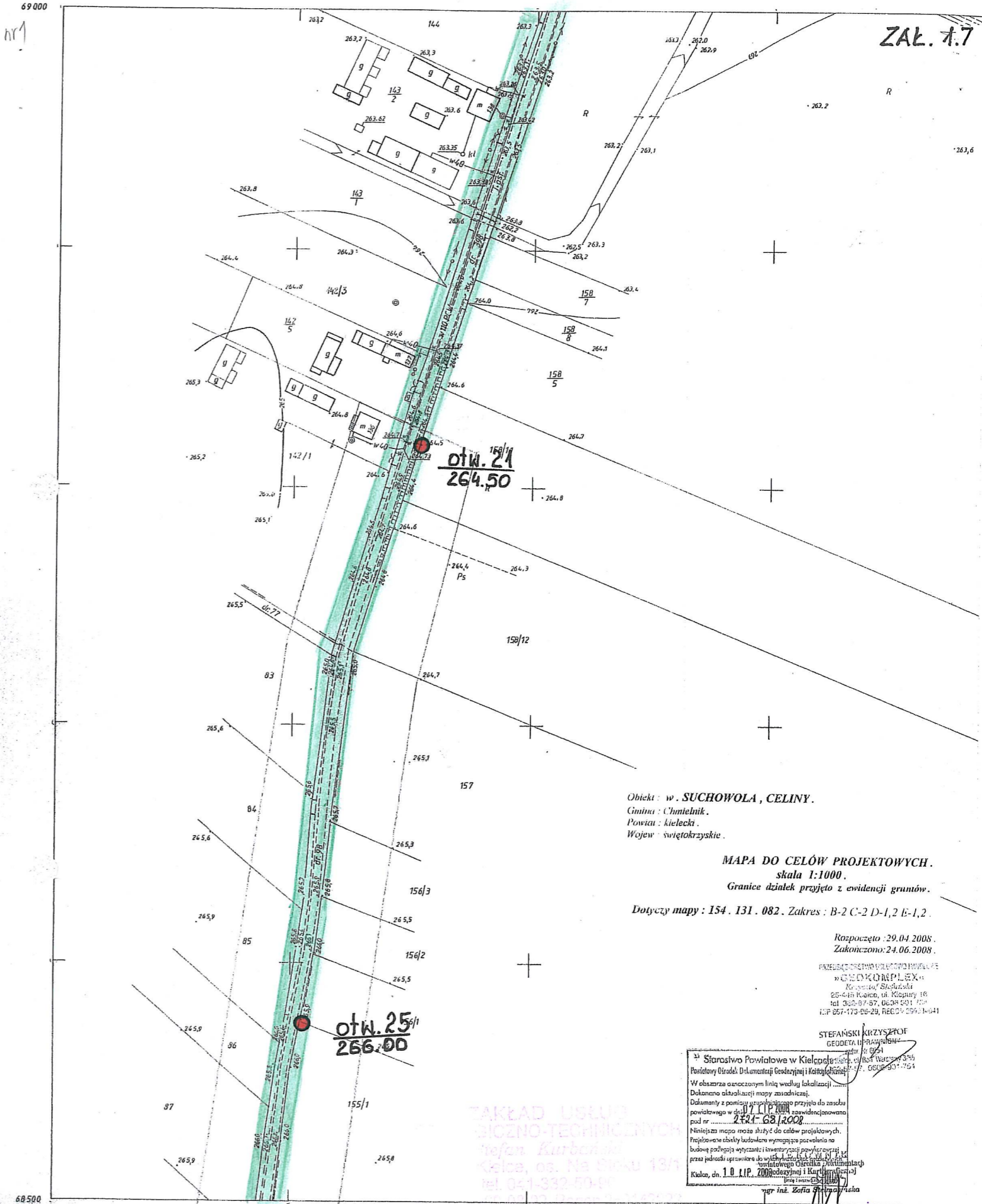
Um CHEMIENIA wJ. NIECLECIE
 WJES SUCHOWOLA

Inwentaryzacja wodociągu wykonana
 przez G.EOSIT s.c. Busko-Zdrój.
 Znac. 54/96 Busko Zdrój 05.10.96 r.

47.05.1996 2711-376/96
 2721/10/2001 5.01.2001



47.05.1996



Obiekt : w . SUCHOWOLA , CELINY .
 Gmina : Chmielnik .
 Powiat : kielecki .
 Wojew : świętokrzyskie .

MAPA DO CELÓW PROJEKTOWYCH .
 skala 1:1000 .

Granice działek przyjęto z ewidencji gruntów .

Dotyczy mapy : 154 . 131 . 082 . Zakres : B-2 C-2 D-1,2 E-1,2 .

Rozpoczęto : 29.04.2008 .
 Zakończono : 24.06.2008 .

PRZEBUDOWA OŚCIEŻNIA I WYKONANIE PRAC
 W OŚCIEŻNICY DLA PŁ. 154.131.082
 Inżynier: Stefan Kurbański
 25-445 Kołonia, ul. Koszarowa 16
 tel. 041-332-50-01
 NIP 657-173-89-29, REGON 09413041

STEFAN KURBAŃSKI
 GEODETA I INŻYNIER
 Nr 924

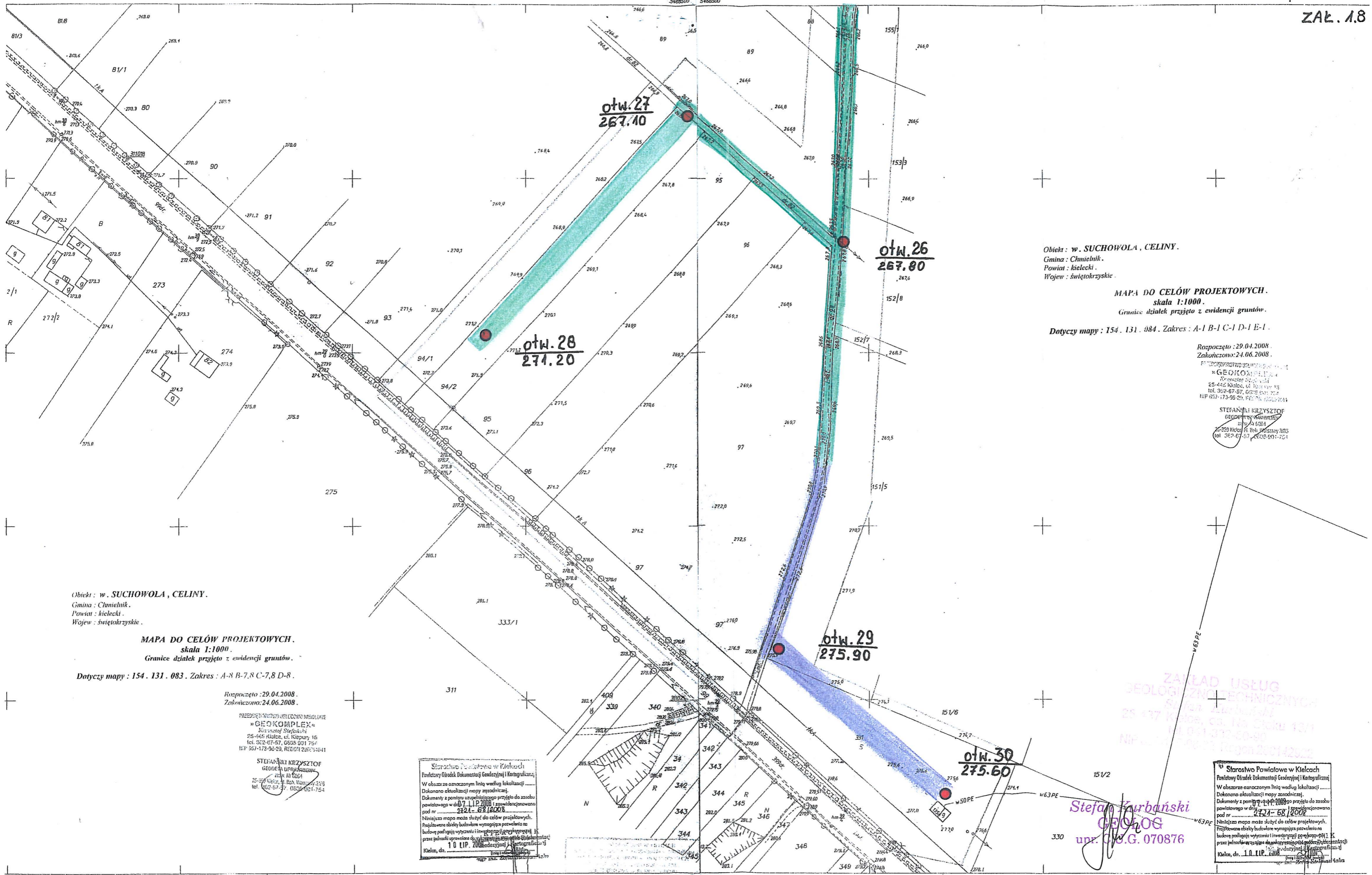
Starysiwo Powiatowe w Kielcach
 Powiatowy Urząd Dokumentacji Geodezycznej i Katastru
 W obszarze oznaczonym linią według lokalizacji
 Dokonano aktualizacji mapy zasadniczej.
 Dokumenty z pomiaru sytuacyjno-wysokościowego przyjęto do zasobu
 powiatowego w dniu 11.11.2008 r. zawiadzczeniowa
 pod nr 2424/GS/2008
 Niniejsza mapa może służyć do celów projektowych.
 Projektowane zostały budowane wymagające pozwolenia na
 budowę podlegające wytyczeniu i wykonaniu przez projektanta
 przez jednostki uprawnione do wytyczenia i wykonania przez
 Powiatowego Urzędu Dokumentacji Geodezycznej i Katastru
 Kielce, dn. 1.0.11.P. 2008
 mgr inż. Zofia Szymonowicz

TAKŁAD USŁUG
 INŻYNIERSTWA
 STEFAN KURBAŃSKI
 KIELCE, OS. NA PIKACH 13A
 TEL. 041-332-50-01

154.131.082
 1:1000 2000

MAPA SYTUACYJNO-WYSOKOŚCIOWA
 Założona w r.1996 przez
 J.A.W POMIAR s.c BUSKO ZDRÓJ

Stefan Kurbański
 GEOLOG
 upr. GUG. 070876



Obiekt : w. SUCHOWOLA , CELINY.
 Gmina : Chmielnik.
 Powiat : kielecki.
 Wojew : świętokrzyskie.

MAPA DO CELÓW PROJEKTOWYCH.
 skala 1:1000.
 Granice działek przyjęte z ewidencji gruntów.

Dotyczy mapy : 154 . 131 . 084 . Zakres : A-1 B-1 C-1 D-1 E-1 .

Rozpoczęto : 29.04.2008.
 Zakończono : 24.06.2008.

PRZEDSIĘBIORSTWO USŁUGOWO-PROJEKTOWE
 «GEOKOMPLEX»
 Kierownik: Stefan Krzysztוף
 25-466 Kielce, ul. Kieparzy 16
 tel. 362-67-57, 6555 501 754
 NIP: 521-173-95-29, REGON: 1426941

STEFAN KRZYSZTOF
 GEODETA
 ul. W. 1024
 25-466 Kielce, Al. Bolesława Prus 315
 tel. 362-67-57, REGON: 1426941

Obiekt : w. SUCHOWOLA , CELINY.
 Gmina : Chmielnik.
 Powiat : kielecki.
 Wojew : świętokrzyskie.

MAPA DO CELÓW PROJEKTOWYCH.
 skala 1:1000.
 Granice działek przyjęte z ewidencji gruntów.

Dotyczy mapy : 154 . 131 . 083 . Zakres : A-8 B-7,8 C-7,8 D-8 .

Rozpoczęto : 29.04.2008.
 Zakończono : 24.06.2008.

PRZEDSIĘBIORSTWO USŁUGOWO-PROJEKTOWE
 «GEOKOMPLEX»
 Kierownik: Stefan Krzysztוף
 25-466 Kielce, ul. Kieparzy 16
 tel. 362-67-57, 6555 501 754
 NIP: 521-173-95-29, REGON: 1426941

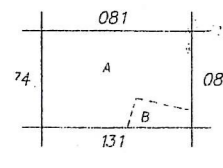
STEFAN KRZYSZTOF
 GEODETA
 ul. W. 1024
 25-466 Kielce, Al. Bolesława Prus 315
 tel. 362-67-57, REGON: 1426941

Starostwo Powiatowe w Kielcach
 Powiatowy Urząd Dokumentacji Geodezyjnej i Kartograficznej
 W obszarze oznaczonym linią według lokalizacji
 Dokonano aktualizacji mapy zasadniczej
 Dokumenty z pomiaru sytuacyjno-wysokościowego przyjęte do zasobu
 powiatowego w dniu 1.11.2008 r. zarejestrowano
 pod nr 2821-68/0008
 Niniejsza mapa może służyć do celów projektowych.
 Projektowane cele budowlane wymagają pozwolenia na
 budowę podlegają wytyczeniu i imputacji granic. Ich
 przez jednolitym sposobem do wytyczenia granic terenów
 1 0 (1P. 2008) (05.07.2008)
 Kielce, dn. 1.11.2008 r.

ZAKŁAD USŁUG
 GEOLOGICZNO-TECHNICZNYCH
 ul. 25-466 Kielce, Al. Bolesława Prus 315
 NIP: 521-173-95-29, REGON: 1426941

Starostwo Powiatowe w Kielcach
 Powiatowy Urząd Dokumentacji Geodezyjnej i Kartograficznej
 W obszarze oznaczonym linią według lokalizacji
 Dokonano aktualizacji mapy zasadniczej
 Dokumenty z pomiaru sytuacyjno-wysokościowego przyjęte do zasobu
 powiatowego w dniu 1.11.2008 r. zarejestrowano
 pod nr 2821-68/0008
 Niniejsza mapa może służyć do celów projektowych.
 Projektowane cele budowlane wymagają pozwolenia na
 budowę podlegają wytyczeniu i imputacji granic. Ich
 przez jednolitym sposobem do wytyczenia granic terenów
 1 0 (1P. 2008) (05.07.2008)
 Kielce, dn. 1.11.2008 r.

Stefan Krzysztוף
 GEOLOG
 unip. C.N.G. 070876



Gmina Chmielnik woj.kieleckie
 A, wieś Celiny
 B, wieś Suchowola

Inwentaryzacja światłowodów
 wyk. w 1997r. GEODZIAR Kielce.

2721-28/06	16.05.2008
2721-29/07	19.11.2007
2721-27/08	24.02.08
2721-29/08	06.03.2008

31.01.96
 2656-MA3
 31.01.96
 31.01.96

154.131.084
 1:1000 2000

MAPA SYTUACYJNO-WYS.
 Założona w 1996 r. przez:
 OKRĘGOWE PRZEDSIĘBIORSTWO GEODEZYJNO-KARTOGRAFICZNE
 GEOMAP Sp. z o.o. w KIELCACH

Nakładki Tematyczne	