

**STAROSTWO POWIATOWE  
W KOŚCIERZYNI**

Wydział Geodezji  
i Gospodarki Nieruchomościami  
83-400 Kościerzyna, ul. 3-go Maja 6

**MAPA DO CELÓW INFORMACYJNYCH Skala 1: 1000**

woj. POMORSKIE

pow. kościerski

Jednostka ewidencyjna: Lipusz

Nazwa obrębu: Lipusz Numer obrębu: 0003

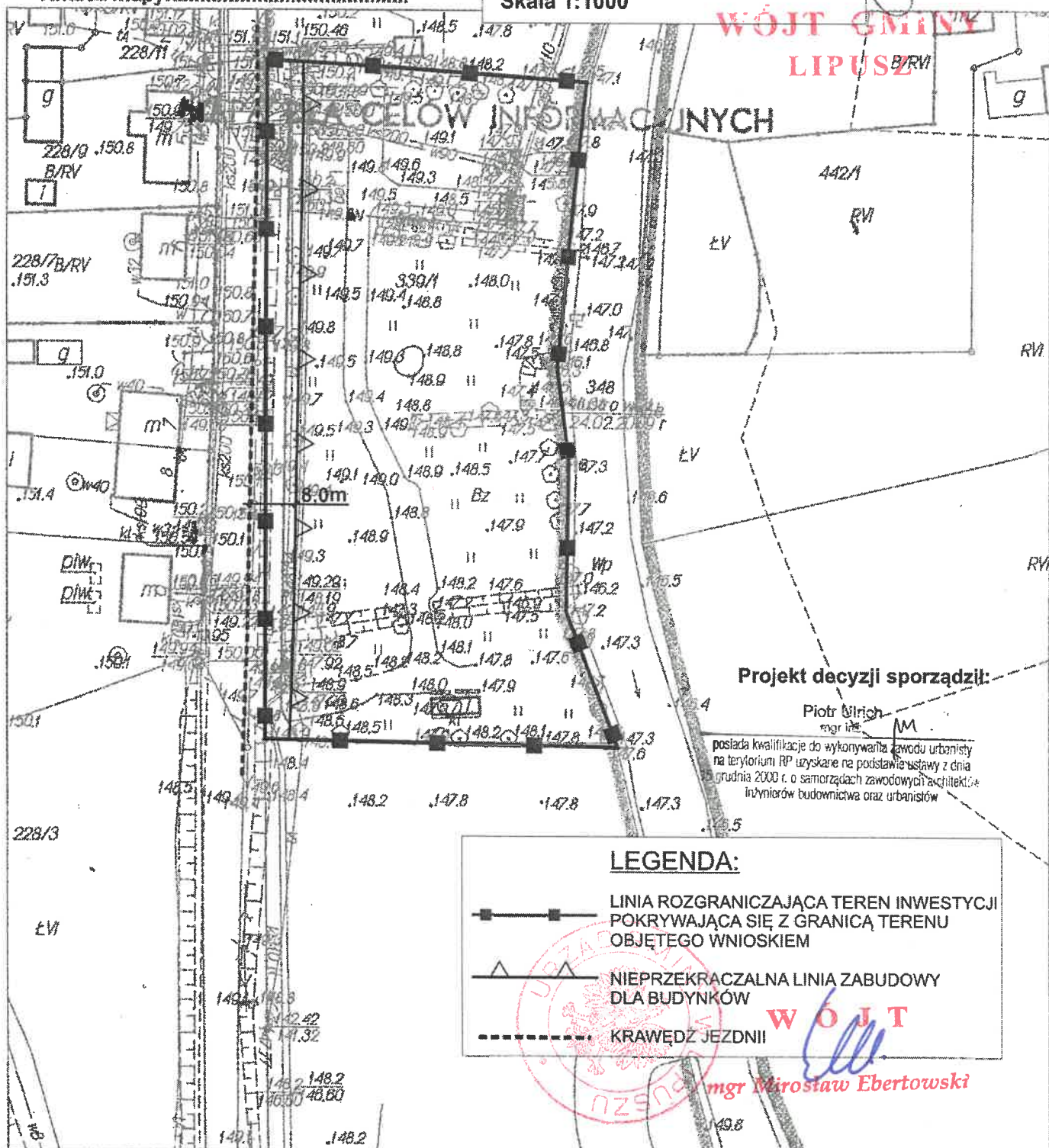
Działki: 348

Arkusz mapy: 6.215-19.22.1

Poświadcza się zgodność niniejszej kopii z treścią materiału państwowego zasobu geodezyjnego i kartograficznego	
Organ nadzoru państwowego nad zasobem geodezyjnym i kartograficznym	Starosta Kościerski
Nazwa materiału zasobu	None <i>osobowe</i>
Identyfikator ewidencyjny materiału zasobu	8913/016
Data wykonania kopii	03.11.2016

**Zał. 1  
Decyzja o warunkach zabudowy  
dla działki nr ewid. 339/1 położonej  
w obrębie ewidencyjnym Lipusz  
gmina Lipusz  
Skala 1:1000**

**STAROSTA**  
*Joanna Grosz*  
Pania Grosz  
Ks. Specjalista  
Ks. Interesanta



Opracowano systemem GEO-MAP. Wydrukowano : 2016.11.03 13:42:34 przez Joanna Grosz

*Bole białkowe*



STAROSTWO POWIATOWE  
W KOŚCIERZYNIE  
Wydział Geodezji  
i Gospodarki Nieruchomościami  
83-400 Kościerzyna, ul. 3-go Maja 6

MAPA DO CELÓW INFORMACYJNYCH Skala 1: 1000

woj. POMORSKIE

pow. kościerski

Jednostka ewidencyjna: Lipusz

Nazwa obrębu: Lipusz Numer obr.

Działki: 348

Arkusz mapy:

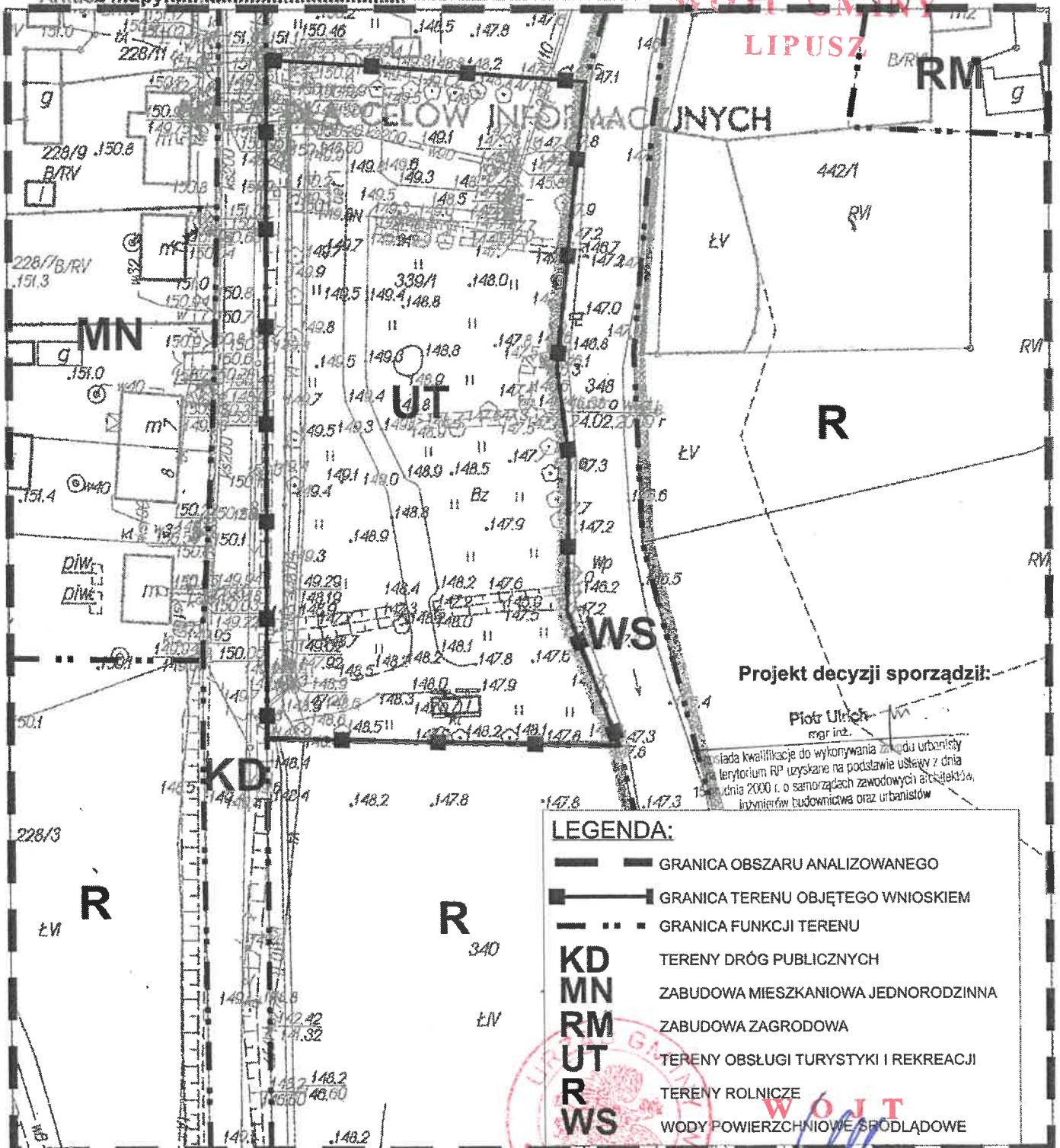
6.215.19.22.

Załącznik 1b

Wyniki analizy funkcji oraz cech zabudowy  
dla działki nr ewid. 339/1 położonej  
w obrębie ewidencyjnym Lipusz  
gmina Lipusz  
Skala 1:1000

Poświadczam się zgodność niniejszej kopii z treścią materiału państwowego zasobu geodezyjnego i kartograficznego	
Organ prowadzący i Parkowy zasobu państwowego geodezyjnego i kartograficznego	Starosta Kościerski
Razem materiału zasobu	Mapa do celów informacyjnych
Identyfikator ewidencyjny materiału zasobu	8 918/1016
Data wykonania kopii	03.11.2016

STAROSTA  
Joanna Grosz  
Specjalista ds. usług interesanta



Projekt decyzji sporządził:


Piotr Ulrich  
mgr inż.

Posiada kwalifikacje do wykonywania zawodu urbanisty terytorium RP uzyskane na podstawie ustawy z dnia 2000 r. o samorządach zawodowych architektów, inżynierów budownictwa oraz urbanistów

**LEGENDA:**

	GRANICA OBSZARU ANALIZOWANEGO
	GRANICA TERENU OBJĘTEGO WNIOSEM
	GRANICA FUNKCJI TERENU
<b>KD</b>	TERENY DRÓG PUBLICZNYCH
<b>MN</b>	ZABUDOWA MIESZKANIOWA JEDNORODZINNA
<b>RM</b>	ZABUDOWA ZAGRODOWA
<b>UT</b>	TERENY OBSŁUGI TURYSTYKI I REKREACJI
<b>R</b>	TERENY ROLNICZE
<b>WS</b>	WODY POWIERZCHNIOWE, SPÓDLĄDOWE

Opracowano systemem GEO-MAP. Wydrukowano : 2016.11.03 13:42:34 przez Joannę Grosz



Bole białoskone